

# TERRITORIO

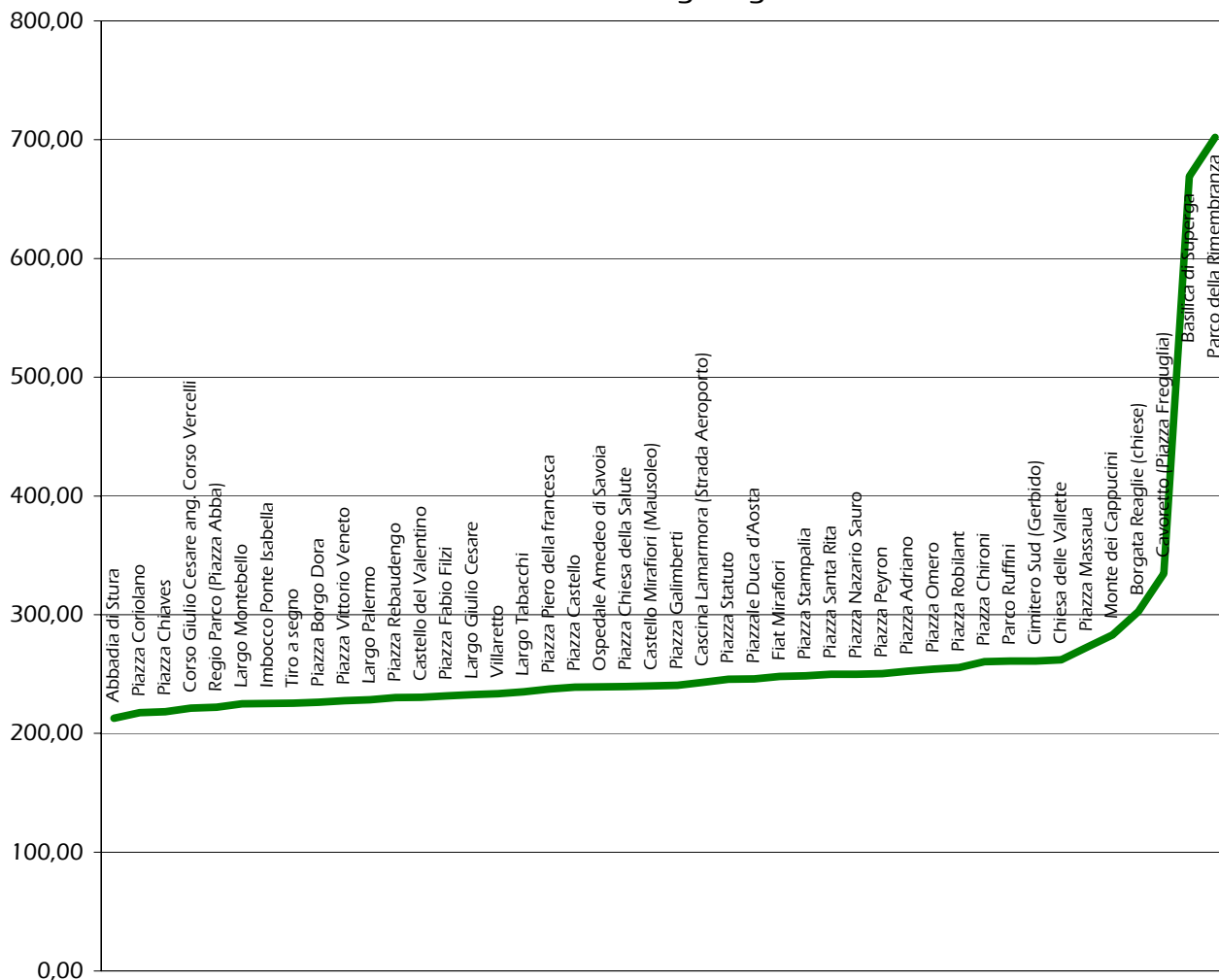
## Coordinate topografiche

Latitudine nord	45° 04' 08" 4
Longitudine ovest da Roma (Collegio Romano)	-4° 45' 49" 7 = in tempo a 19' 3" 3
Longitudine est da Greenwich	+7° 41' 24" 3 = in tempo a 30' 45" 6
Differenza fra il tempo medio di Torino e quello dell'Europa Centrale	-29' 12" 9

## Altitudine

Altitudine ufficiale della Città (Piazza San Giovanni)	m	239
Altitudine minima	m	208
Altitudine massima	m	670

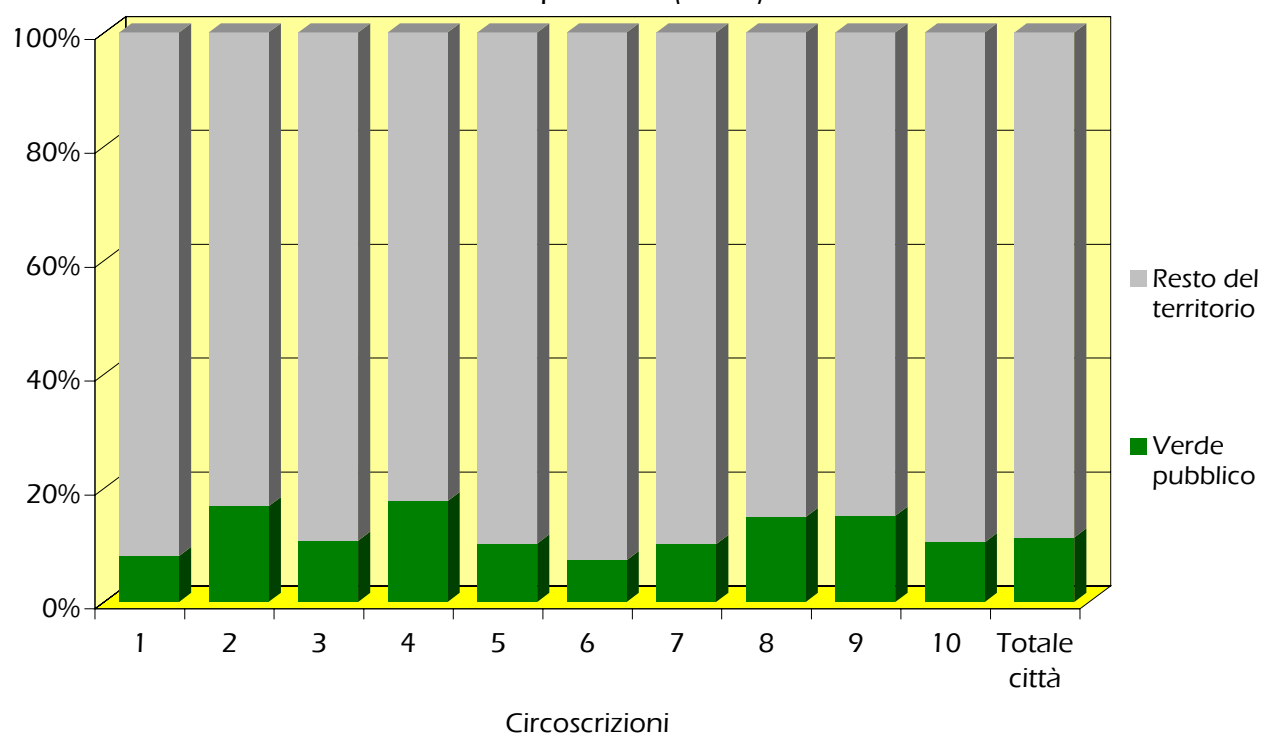
## Altimetria di alcuni luoghi significativi



### Verde pubblico (2003)

Tipologia	Circoscrizioni										Totale
	1	2	3	4	5	6	7	8	9	10	
Aiuola spartitraffico	17.404	58.279	17.125	54.510	240.264	31.237	70.740	29.083	50.618	69.844	<b>639.104</b>
Bosco	-	-	-	-	-	-	459.661	65.242	-	-	<b>524.903</b>
Banchina alberata	267.625	290.034	194.715	167.496	53.164	70.312	282.075	121.066	128.728	183.926	<b>1.759.141</b>
Verde in concessione	1.666	-	4.558	-	19.763	97.062	68.497	184.300	-	-	<b>375.846</b>
Giardino	186.023	373.159	170.270	126.795	446.252	461.624	151.320	363.221	145.531	181.780	<b>2.605.975</b>
Parco	-	260.180	161.870	1.063.593	294.489	595.483	796.964	1.430.479	419.917	518.315	<b>5.541.290</b>
Piazzale alberato	3.589	25.269	20.276	44.645	28.536	85.069	28.337	16.381	35.209	13.419	<b>300.730</b>
Verde scolastico	38.737	198.275	268.110	125.529	315.426	344.168	142.962	120.873	205.108	155.599	<b>1.914.787</b>
Sponde fluviali	2.888	-	-	2.742	13.586	-	164.968	61.087	-	-	<b>245.271</b>
Verde vario	37.993	24.193	87.122	24.979	174.492	96.954	80.680	57.714	-	106.543	<b>690.670</b>
Verde sportivo	-	-	-	-	-	82.436	23.928	27.827	-	-	<b>134.191</b>
<b>Totale superficie</b>	<b>555.925</b>	<b>1.229.389</b>	<b>924.046</b>	<b>1.610.289</b>	<b>1.585.972</b>	<b>1.864.345</b>	<b>2.270.132</b>	<b>2.477.273</b>	<b>985.111</b>	<b>1.229.426</b>	<b>14.731.908</b>
Verde extraurbano											<b>2.881.020</b>

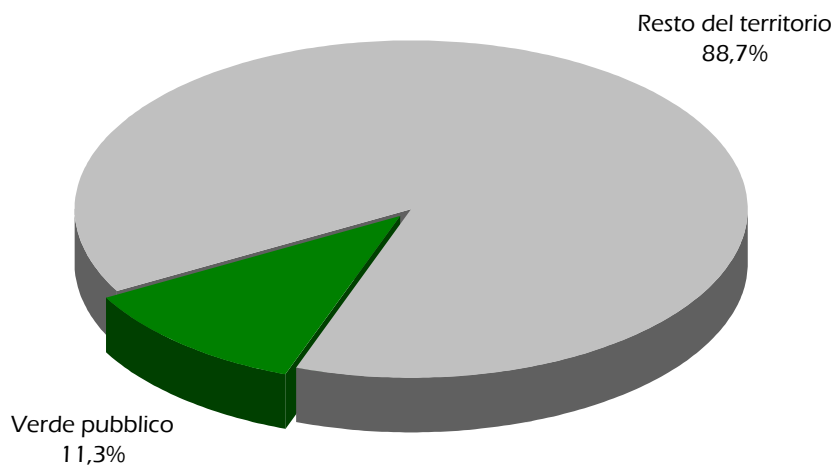
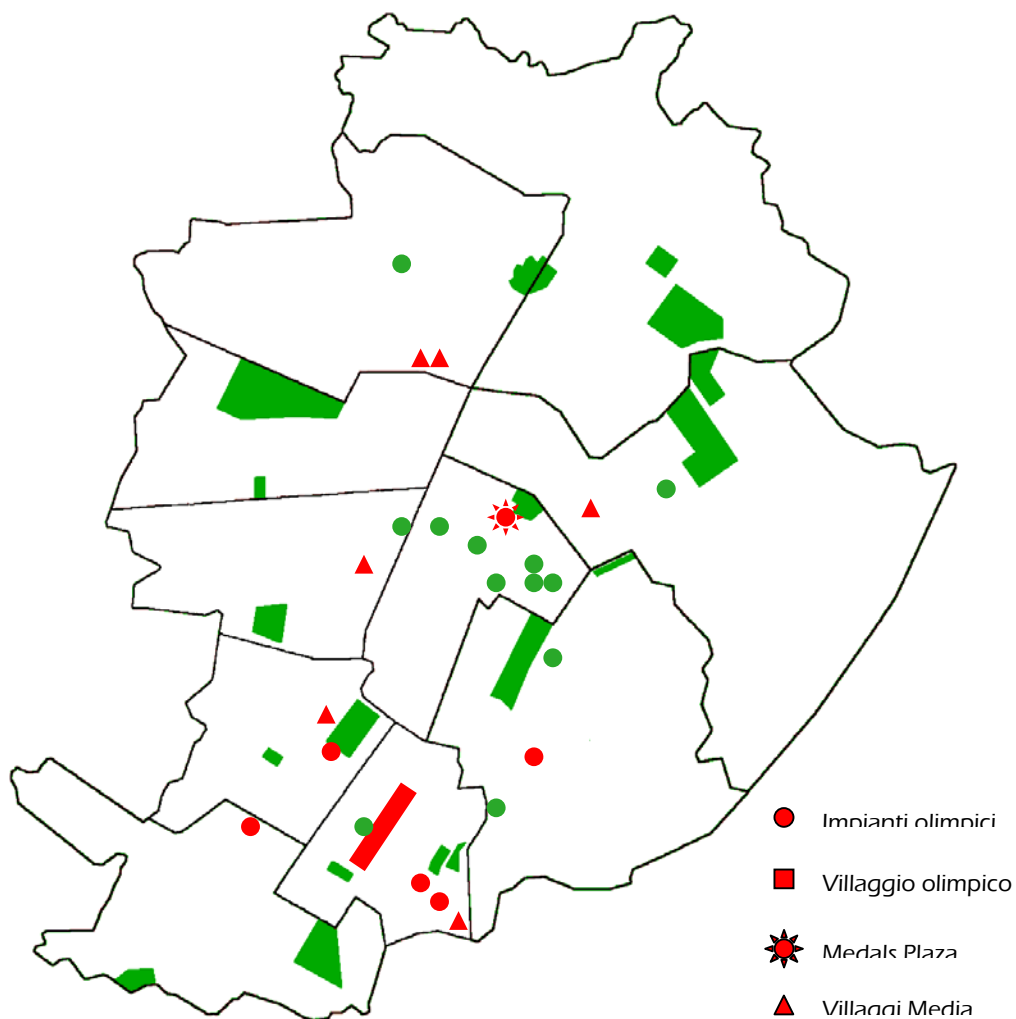
### Verde pubblico (2003)



I principali parchi e giardini pubblici (esclusi i grandi parchi collinari)

Denominazione	Ubicazione
Parco della Pellerina	<i>Corso Appio Claudio</i>
Parco Colletta	<i>Lungo Dora Colletta – Via Carcano</i>
Parco del Valentino	<i>Corso Massimo d’Azeglio</i>
Parco Colonnetti	<i>Via Artom – Via O. Vigliani – Str. Castello Mirafiori</i>
Parco del Meisino	<i>Via T. Agudio - C.so Casale - Strada del Meisino</i>
Parco Cavalieri di Vittorio Veneto	<i>Ex Piazza d’Armi</i>
Parco della Confluenza	<i>Confluenza tra Po e Stura – Strada Settimo</i>
Parco Ruffini	<i>Corso Trapani – Via Lancia</i>
Parco Millefonti	<i>Corso Unità d’Italia – Fiume Po</i>
Parco Di Vittorio	<i>Via Pio VII – Via Passo Buole</i>
Parco dell’Arrivore	<i>Via Botticelli – Corso Taranto</i>
Parco Piemonte	<i>Sangone (Corso Unione Sovietica)</i>
Parco Michelotti	<i>Corso Casale</i>
Parco Italia ’61	<i>Via Ventimiglia – Corso Unità d’Italia</i>
Giardini Reali	<i>Corso San Maurizio – Via Rossini</i>
Parco Sempione	<i>Via Cigna – Via Gottardo</i>
Parco della Tesoriera	<i>Corso Francia</i>
Parco Rignon	<i>Corso Orbassano – Via Filadelfia</i>
Giardino Don Gnocchi	<i>Via Sospello – Via Casteldelfino</i>
Giardino Grosa	<i>C.so Inghilterra – Via Cavalli – C.so Vitt. Emanuele</i>
Parco Crescenzo	<i>Lungo Dora Colletta – Via I. Nievo</i>
Piazza Galimberti	<i>Piazza Galimberti</i>
Giardini Ginzburg	<i>Corso Moncalieri</i>
Giardino Cavour	<i>Piazza Cavour</i>
Giardino Aiuola Balbo	<i>Via Cavour – Via Accademia Albertina</i>
Parco del Fioccardo	<i>Da Ponte Balbis alla Piscina Lido</i>
Giardino Sambuy	<i>Piazza Carlo Felice</i>
Giardino della Cittadella	<i>Via Cernaia – Corso Galileo Ferraris</i>
Giardino Lamarmora	<i>Via Cernaia – Via San Dalmazzo</i>
Giardino di Piazza Maria Teresa	<i>Piazza Maria Teresa</i>

I principali parchi e giardini pubblici (esclusi i grandi parchi collinari)  
Localizzazione in rapporto alle principali infrastrutture olimpiche



Toponomastica: numero dei sedimi stradali per tipologia (2005)

Tipo di sedime stradale	Numero
Via	1.686
Strada	142
Corso	131
Piazza	121
Giardino	52
Largo	42
Viale	33
Ponte	24
Piazzale	23
Lungo	15
Piazzetta	14
Parco	14
Vicolo	8
Galleria	5
Aiuola	5
Altre categorie	12
<b>Totale</b>	<b>2.327</b>

Toponomastica: numero dei sedimi stradali per categoria di denominazione (2005)

Categoria di toponimo	N°	Categoria di toponimo	N°
Comuni e localita' del Piemonte e Valle d'Aosta	471	Filosofi e pedagogisti	33
Toponimi e nomi tradizionali	205	Sindaci e amministratori della citta'	31
Comuni italiani e localita' italiane	195	Esploratori, navigatori e viaggiatori	28
Martiri e patrioti	148	Benemeriti e benefattori	27
Poeti e scrittori	134	Giureconsulti e magistrati	26
Pittori e scultori	110	Commediografi, attori e registi	25
Politici	84	Piante e fiori	23
Santi, religiosi e commemorazioni religiose	72	Personalita' della storia romana e della mitologia	21
Eventi, date e localita' storiche	69	Giornalisti e pubblicisti editori, tipografi e incisori	20
Stati, citta' e localita' estere e continenti	68	Scienziati, inventori e pionieri	18
Militari	61	Industriali	15
Musicisti e compositori	56	Regioni italiane	15
Principi, nobili, re, personaggi sabaudi e nobili	54	Vittime del terrorismo, mafia, etc.	15
Storici, filologi e critici	51	Naturalisti, botanici e agronomi	12
Architetti e ingegneri	49	Economisti	8
Medici, anatomisti e veterinari	49	Sportivi	4
Monti, passi, valichi e valli	49	Sindacalisti	2
Mari, laghi, fiumi e isole	45		
Fisici, chimici, astronomi matematici, geografi	34	<b>Totale</b>	<b>2.327</b>

### Alcuni dati sulla toponomastica torinese (2005)

<b>Superficie di piazze e piazzali</b>	mq	<b>1.800.000</b>	
<b>Lunghezza:</b>			
<b>Vie</b>	m	680.000	pari a ca. la distanza tra Torino e Roma
<b>Corsi</b>	m	180.000	pari a ca. la distanza tra Torino e Genova
<b>Viali</b>	m	23.000	
<b>Strade (comunali, vicinali, antiche, consortili...)</b>	m	156.000	pari a ca. la distanza tra Torino e Milano
<b>Vicoli</b>	m	1.000	
<b>Lungofiumi</b>	m	20.000	
<b>Totale</b>	m	<b>1.060.000</b>	pari a ca. la distanza tra Torino e il Canale della Manica (Calais)