



CITTA' DI TORINO

DIPARTIMENTO GRANDI OPERE, INFRASTRUTTURE E MOBILITA' DIVISIONE VERDE E PARCHI

ATTO N. DEL 560

Torino, 12/09/2023

DELIBERAZIONE DELLA GIUNTA COMUNALE

Convocata la Giunta, presieduta dal Sindaco Stefano LO RUSSO, sono presenti gli Assessori:

Domenico CARRETTA	Carlotta SALERNO
Paolo CHIAVARINO	Jacopo ROSATELLI
Chiara FOGLIETTA	Rosanna PURCHIA
Paolo MAZZOLENI	Giovanna PENTENERO
Gabriella NARDELLI	Francesco TRESSO

Assente, per giustificati motivi, la Vicesindaca Michela FAVARO.

Con l'assistenza della Segretaria Generale Rosa IOVINELLA.

OGGETTO: S. 117 - PNRR MISURA M5C2 INVESTIMENTO 2.3 PROGETTO "PINQUA PORTA PALAZZO" ID50 INTERVENTO 822 POP 5 "VALDOCCO VIVIBILE RIQUALIFICAZIONE SPAZIO PUBBLICO E MOBILITA' (P.ZZA M. AUSILIATRICE)" (C.O. 4967 - CUP. C11B21009070006). APPROVAZIONE PROGETTO ESECUTIVO. AGGIORNAMENTO QUADRO ECONOMICO. IMPORTO EURO 1.500.000,00 (IVA COMPRESA). FINANZIAMENTO UNIONE EUROPEA - NEXT GENERATION EU.

Di concerto con l'Assessore Tresso

Con Deliberazione n. 183 del 12 marzo 2021, la Giunta Comunale ha approvato la partecipazione della Città al "Programma innovativo nazionale per la qualità dell'abitare - PINQuA", approvando contestualmente i progetti di fattibilità tecnico-economica semplificati per i seguenti interventi:

- "PINQuA-PORTA PALAZZO", POP 1, POP2, POP3, POP 4, POP 5;
- "PINQuA-RACCONIGI", RAC 2, RAC 3, RAC 4, RAC 5;
- "PINQuA-VALLETTE", VAL 6, VAL 7, VAL 8, VAL 9.

Con Decreto n. 804 del 20 gennaio 2022, pubblicato in data 11 febbraio 2022, della Direzione Generale per l'edilizia statale, le politiche abitative, la riqualificazione urbana e gli interventi

speciali del Ministero delle Infrastrutture e della Mobilità Sostenibile (MIMS) è stato approvato l'elenco delle proposte definitivamente ammesse al finanziamento del "Programma innovativo nazionale per la qualità dell'abitare - PINQuA", nel quale è ricompresa la proposta della Città di Torino denominata "PINQuA - PORTA PALAZZO (ID 50) finanziata per Euro 13.730.322,00. Il suddetto programma è inserito all'interno della Missione 5 Componente 2 - Investimento 2.3 - del PNRR finanziato dall'Unione Europea nell'ambito dell'iniziativa *Next Generation EU*.

Con Deliberazione n. 108 del 1° marzo 2022, la Giunta Comunale ha approvato gli schemi di Convenzione tra il Ministero delle Infrastrutture e Mobilità Sostenibile (MIMS) e la Città con cui si stabiliscono le modalità di erogazione del finanziamento e gli obblighi tra le parti.

Con Decreto Direttoriale del Ministero delle Infrastrutture e della Mobilità Sostenibile (MIMS) n. 5021 del 31 marzo 2022 è stata approvata e resa esecutiva la Convenzione contenente le norme e le condizioni che regolano i rapporti tra il MIMS e il Comune di Torino in qualità di Soggetto beneficiario per la proposta PINQuA ID50 PORTA PALAZZO nella quale è ricompreso l'intervento POP5 - Valdocco Vivibile - Riqualficazione spazio pubblico e mobilità - Piazza Maria Ausiliatrice, identificato con - ID INTERVENTO 822 (CUP. C11B21009070006 - C.O. 4967).

Il progetto si inserisce all'interno dei più ampi interventi di riqualificazione denominati Valdocco Vivibile 1 e Valdocco Vivibile 2, in corso, all'interno del territorio di Valdocco; interventi che si ripropongono di ridefinire i parametri di utilizzo dello spazio urbano attualmente incentrato esclusivamente sulla viabilità. Questi progetti si inseriscono nei filoni individuati dall'Amministrazione e indicati nel Piano di Azione Torino 2030 ed in particolare all'interno dell'obiettivo di una città vivibile dove si possa realizzare un'elevata qualità della vita: aree per i pedoni per il camminare e, soprattutto, più luoghi qualitativi intendendo per qualità la possibilità di sosta di incontro di scambio e non ultima di piacevolezza dei luoghi anche e soprattutto della "strada". Una città bella e pulita, con spazi pubblici rispettati ed una mobilità orientata al benessere ed alla libertà di movimento, verde e con ambienti mitiganti gli effetti del cambiamento climatico. In questa direzione i progetti di Valdocco Vivibile hanno come obiettivo il contrasto dell'effetto isola di calore attraverso l'inserimento di aree permeabili e verdi, il miglioramento degli attraversamenti pedonali riducendo le distanze ed inserendo flessi e dossi per limitare la velocità delle auto, l'ampliamento delle aree pedonali in corrispondenza dei plessi scolastici, l'inserimento di aree sosta per le bici e arredi per favorire la socializzazione.

Il presente progetto interessa due ambiti di intervento all'interno del territorio denominato Valdocco, compreso nel più ampio territorio della Circoscrizione 7: piazza Maria Ausiliatrice ed i marciapiedi limitrofi; l'area antistante la scuola De Amicis di via Masserano, il giardinetto che affaccia su corso Regina Margherita ed il vicolo Grosso.

Il primo ambito, relativo al comparto di Piazza Maria Ausiliatrice, ricomprende anche l'omonima via nel tratto coincidente con l'affaccio della piazza ed il tratto a valle, delimitato da via Cigna. Sul fronte di corso Regina Margherita è previsto l'inserimento di nuovi nasi di delimitazione dei parcheggi sull'angolo dei fabbricati e la riqualificazione del tratto di marciapiede a valle della piazza fino al limite del Rondò della Forca.

Il secondo ambito si concentra attorno all'area antistante la scuola De Amicis di via Masserano, comprendendo i giardini con affaccio su corso Regina Margherita, via Masserano stessa nel tratto tra via Biella e corso Regina Margherita, vicolo Grosso, la scalinata di collegamento con via Masserano (non oggetto del presente appalto), nonché i marciapiedi di corso Regina Margherita nel tratto tra via Masserano e via Salerno ed il tratto di via Biella tra via Maria Ausiliatrice e corso Regina Margherita, lato scuola.

Il progetto si collega anche ad una serie di interventi di riqualificazione dello spazio pubblico, volti a garantire, per gli edifici scolastici, una particolare protezione degli studenti, dei pedoni e dell'ambiente, in quanto entrambi gli ambiti sono infatti caratterizzati dalla presenza di scuole: la scuola De Amicis di via Masserano ospita la scuola primaria, l'Istituto Maria Ausiliatrice, scuola cattolica Salesiana che affaccia sulla piazza, ospita la scuola dell'infanzia "Principessa Clotilde", la

scuola Primaria "Maria Ausiliatrice", la scuola Secondaria di I Grado "Maria Ausiliatrice" e gli istituti Superiori - Liceo Linguistico Europeo, Liceo scientifico, Liceo delle Scienze Umane. Gli interventi, meglio dettagliati nella Relazione generale, allegata al presente atto, mirano ad una riqualificazione dell'area.

L'area di piazza Maria Ausiliatrice è attualmente pavimentata in asfalto, fatta eccezione per i marciapiedi perimetrali che sono lastricati in pietra di Luserna, ed è occupata in gran parte dalle auto in sosta e dalle carreggiate riservate alle auto in transito. Il progetto ha il duplice obiettivo di valorizzazione dello spazio aperto monumentale, perseguito attraverso la riqualificazione dei sedimi e la pedonalizzazione parziale dell'area, nonché di restituire ai pedoni la possibilità di fruire dello spazio pubblico in un'area protetta e sicura attraverso la limitazione dell'ingresso dei veicoli a motore. Altro obiettivo generale è la parziale de-impermeabilizzazione della superficie attraverso l'inserimento di aiuole verdi nell'area centrale della piazza e di lastricato in cubetti di porfido in luogo dell'asfalto.

L'area della Scuola De Amicis di via Masserano, si affaccia su una porzione della via già transennata e chiusa al traffico, un ampio spazio libero asfaltato non attrezzato per la sosta e l'utilizzo da parte degli studenti e dei genitori.

L'edificio scolastico occupa l'intero isolato compreso tra via Biella ed il Vicolo Grosso. Il cortile interno della scuola, che si trova ad una quota inferiore a via Masserano di circa 3,6 metri, è collegato con il vicolo tramite portoni di accesso e uscite di sicurezza. Il vicolo è collegato a via Masserano e corso Regina Margherita tramite una scalinata esterna pubblica che sarà oggetto di manutenzione in altro appalto e che costituisce elemento di peculiarità dell'area. Il vicolo è attualmente accessibile alle auto e spesso oggetto di parcheggio non regolamentato sul marciapiede. La presenza di auto parcheggiate e di anfratti che limitano la visibilità delle persone costituiscono la cornice per attività improprie che rendono la zona degradata e percepita come area poco sicura. Obiettivo generale della riqualificazione di questo comparto è pertanto l'unificazione di quelle che attualmente sono tre zone distinte: via Masserano di fronte alla scuola, il giardinetto con i giochi per i bimbi e Vicolo Grosso.

L'intervento è stato inserito nel Programma Triennale delle Opere Pubbliche della Città di Torino 2023-2025, di cui al D.U.P. 2023-2025, approvato con Deliberazione del Consiglio Comunale del 17 aprile 2023 n. 189, esecutiva dal 2 maggio 2023 e s.m.i. al Codice Opera n. 4967 "PINQUA PORTA PALAZZO" ID50 INTERVENTO 822 POP 5 "VALDOCCO VIVIBILE RIQUALIFICAZIONE SPAZIO PUBBLICO E MOBILITA' (P.ZZA M. AUSILIATRICE)" (CUP. C11B21009070006) per un importo di Euro 1.500.000,00.

La suddetta spesa è finanziata dai fondi provenienti dal Ministero delle Infrastrutture e dei Trasporti (MIT) nell'ambito del "Programma innovativo nazionale per la qualità dell'abitare - PINQuA" individuato all'interno del PNRR nella Missione 5 - Componente 2 - Investimento 2.3, finanziato dall'Unione Europea nell'ambito dell'iniziativa Next Generation EU, già accertati con determinazione dirigenziale n. 1255 del 25/03/2022, così come variati con determinazione dirigenziale n. 2050 del 05/05/2022 (acc.to n. 1492/2022, 238/2023, 108/2024,75/2025).

A seguito di rinnovata riorganizzazione dell'Ente, con provvedimento prot. n. 2156 del 29 aprile 2022 è stato conferito incarico alla dottoressa Claudia BERTOLOTTI, in qualità di Dirigente pro tempore della Divisione Verde e Parchi, da espletare nell'ambito del Dipartimento Grandi Opere, Infrastrutture e Mobilità, a far data dal 1 maggio 2022, successivamente individuata nel ruolo di "Committente dei Lavori" con deliberazione n. 406 della Giunta Comunale in data 4 luglio 2023, di conferma degli atti di individuazione delle figure del Datore di Lavoro, del committente e del Responsabile dei Lavori in materia di sicurezza sui luoghi di lavoro.

A seguito dell'entrata in vigore del D.Lgs.36/2023 del 31 marzo 2023, con Disposizione di Servizio prot. n. 14831 del 25.07.2023, della Direttrice a scavalco del Dipartimento Grandi Opere

Infrastrutture e Mobilità Arch. Isabella Quinto (incarico conferito con atto prot.3683 del 7 luglio 2023), la Dott.ssa Claudia Bertolotto è stata altresì nominata nel nuovo ruolo di "Responsabile Unico del Progetto" ex D.Lgs. 36/2023 del 31.03.2023 art. 15 e allegato 1.2 "Attività del RUP, con le funzioni e compiti attribuiti a tale ruolo dal suddetto D.lgs.36/2023, unitamente alla conferma, con la medesima citata Disposizione di Servizio prot. n. 14831 del 25.07.2023 delle precedenti nomine conferite ex D.lgs. 50/2022 con atti n. prot. 783 del 23.02.2022 e n. prot. 13118 del 25.07.2022 dai precedenti Direttori rispettivamente della Divisione Ambiente, Verde e Protezione Civile (prot. 783) e Dipartimento Grandi Opere Infrastrutture e Mobilità (prot. 13118), modificate anch'esse nel nuovo ruolo di "Responsabile Unico del Progetto" ex D.lgs. 36/2023 del 31.03.2023 art. 15 e allegato 1.2 "Attività del RUP", con le funzioni e compiti attribuiti a tale ruolo dal suddetto D.lgs. 36/2023.

Con determinazione dirigenziale n. 5869 del 21 novembre 2022, esecutiva in pari data, è stato approvato l'affidamento, ai sensi dell'art. 31, c. 8 del D.Lgs. 50/2016 e s.m.i. e dell'art. 1 c. 2, lett. a) della Legge n. 120/2020 e s.m.i., del servizio professionale specialistico relativo all'elaborazione e alla redazione del progetto definitivo/esecutivo piano di manutenzione, piano di sicurezza e coordinamento (prima fase) e direzione lavori, contabilità e coordinamento della sicurezza in fase di esecuzione (seconda fase) CIG 94646468F4 relativo ai lavori in oggetto all'Ing. Alberto Sasso, con sede in Via Alessandria, 51/e - 10152 Torino, C.F. SSSLRT71L29L219H, P. IVA 08501900016, per un importo per la prima fase pari ad Euro 57.830,43 IVA ed oneri compresi e per la seconda fase pari ad Euro 64.388,82 IVA ed oneri compresi per un totale complessivo di Euro 122.219,25, impegnata la spesa relativa alla prima fase e prenotata la spesa complessiva dell'intervento ammontante ad Euro 1.442.169,57, come meglio specificato nel citato provvedimento n. 5869/2022, a cui si fa pieno rinvio.

Con ordine di servizio della Responsabile del Procedimento e Responsabile dei Lavori prot. n. 251 del 20.01.2023 ai sensi dell'art. 24 commi 1 e 3 del D.Lgs. n. 50/2016 e s.m.i., e L.G. ANAC n. 3 paragrafo 5.1.4 lett, f) e art. 90 c. 3 del D.Lgs 81/2008 e s.m.i. è stato altresì individuato personale interno all'Ente, per la progettazione dell'opera.

Preso atto che la Responsabile del Procedimento, ai sensi dell'art. 23, comma 4, secondo periodo del D.Lgs. 50/2016, ha stabilito che in base alla natura dell'opera ed alla tempistica dettata dal PNRR si poteva da subito sviluppare la progettazione esecutiva, omettendo un livello, ovvero il progetto definitivo, ai sensi dell'art. 23, comma 3-bis del D.Lgs. 50/2016.

Il gruppo di progettazione ha provveduto pertanto alla redazione del progetto esecutivo dell'opera ai sensi dell'art. 23, comma 8 del D.Lgs. 50/2016 e s.m.i., sulla base dell'Elenco Prezzi "Regione Piemonte 2023", approvato con deliberazione della Giunta Regionale del 20 febbraio 2023 - n. 6-6521, che risulta costituito dai seguenti elaborati (all. da n. 1 a n. 36), come meglio indicati nell'elenco elaborati, per un ammontare complessivo di Euro 1.500.000,00:

All. 1	REL.GEN.	Relazione generale e tecnica con inquadramento urbanistico, Quadro Economico
All. 2	CSP	Capitolato speciale d'appalto
All. 3	CME	Computo metrico estimativo
All. 4	EPU	Elenco prezzi unitari
All. 5	ANP	Analisi nuovi prezzi
All.6	QIM	Quadro di incidenza della manodopera
All.7	PSC	Piano di sicurezza e di coordinamento
All.8	PSC-A	Piano di sicurezza e di coordinamento – AllegatoA

All.9	PSC-B	Piano di sicurezza e di coordinamento – Allegato B
All.10	PSC-C	Piano di sicurezza e di coordinamento – Allegato C
All.11	CRO	Cronoprogramma
All.12	PMO	Piano di manutenzione dell’opera
All.13	1	Inquadramento generale e urbanistico
All.14	2.1	Planimetria stato di fatto–Piazza Maria Ausiliatrice
All.15	2.2	Planimetria stato di fatto–Scuola via Masserano e Vicolo Grosso
All.16	3.1	Planimetria generale di progetto
All.17	4.1	Planimetria di dettaglio – Piazza Maria Ausiliatrice
All.18	4.2	Planimetria di dettaglio con reti e sezioni – Piazza Maria Ausiliatrice
All.19	4.3	Planimetria di dettaglio – Scuola via Masserano e Vicolo Grosso
All.20	4.4	Planimetria di dettaglio con reti – Scuola via Masserano e Vicolo Grosso
All.21	5.1	Planimetria opere a verde
All.22	6.1	Planimetria segnaletica viabilità
All.23	7.1	Planimetria Sottoservizi–SMAT-FOGNATURA–ACQUEDOTTO
All.24	7.2	Planimetria Sottoservizi–GTT-ITALGAS
All.25	7.3	Planimetria Sottoservizi–IRETIEnergiaElettrica–Illuminazionepubblica
All.26	7.4	Planimetria Sottoservizi–FASTWEB–OPENFIBER
All.27	7.5	Planimetria Sottoservizi–TELECOM-UNITO
All.28	7.6	Planimetria SottoserviziCOLT–WIND
All.29	8.1	Elaborato di dettaglio–PiazzaMariaAusiliatrice
All.30	8.2	Elaborato di dettaglio–Scuola via Masserano e Vicolo Grosso
All.31	9	Elaborato di dettaglio - Elementi di arredo
All.32	PPSA-REL	Relazione Piano Preliminare dei Sondaggi
All.33	PPSA-SITI	Carta elementi di interesse archeologico
All.34	PPSA-SCAVI	Planimetria Piano Sondaggi Archeologici
All.35	FO	Fascicolo dell’Opera
All.36	SC	Schema di contratto di Appalto

Per quanto concerne l'allegato n. 36 (Schema di contratto d'Appalto), si dà atto che si procederà alla sua approvazione nella forma di "Schema di contratto d'Appalto Specifico" con successivo provvedimento dirigenziale. Pertanto con il presente atto si procede ad approvare gli allegati da n. 1 a n. 35 compresi, per un totale di n. 35 allegati.

Per l’Attività di Verifica del Progetto, ai sensi dell’art. 26, D.Lgs. 50/2016 e s.m.i è stato conferito specifico incarico con Ordine di servizio prot. n. 2245 del 24.05.2023 all'Arch. Alessandro CAPRA, interno all'Ente.

Il progetto delle opere oggetto del presente provvedimento è stato validato in data 26.07.2023 dalla Responsabile del Procedimento, che ha accertato la rispondenza alle prescrizioni dell'art. 26 c. 8 del D.Lgs. 50/2016, come risulta dal documento agli atti degli uffici della Divisione Verde e Parchi (All. n. 36), approvato con DD Atto n. 4366 del 4 agosto 2023.

Ai sensi dell'articolo 16, comma 1 a.2) del D.P.R. 207/2010 e s.m.i., l'importo relativo agli oneri della sicurezza contrattuali pari ad Euro 36.548,38 non è soggetto a ribasso di gara.

Nel Quadro Economico dell'opera è stato inserito l'importo di Euro 17.692,81, destinato, ai sensi dell'art. 113, del D.Lgs 50/2016 e s.m.i., al fondo per le funzioni tecniche (quota 80% del 2% con applicazione del coefficiente 1 per importo e del coefficiente 0,95 per tipologia di intervento-riqualificazione corrispondente a un coefficiente di 1,9), determinato in attuazione del Regolamento "Norme per la quantificazione e ripartizione dell'incentivo di cui all'art. 113 del D.Lgs. 18/04/2016 n. 50", approvato con DGC del 6 luglio 2018 (mecc. 2018 02770/004), esecutiva dal 19 luglio 2018. Ai sensi dell'art. 113, comma 4 non viene destinato il 20% del fondo innovazione, in quanto l'opera sarà finanziata con Fondi Europei.

Poichè parte dell'intervento su Piazza Maria Ausiliatrice - riqualificazione sedimi risulta assoggettato a tutela ex art. 10 c. 4 g) del D.lgs. 42/2004 e s.m.i., il progetto è stato sottoposto a richiesta di parere alla Soprintendenza Archeologica, Belle Arti e Paesaggio per la Città Metropolitana di Torino che ha espresso parere favorevole con Autorizzazione all'esecuzione delle opere in data 17.04.2023 con nota prot. MIC-SABAP -TO -17/04/2023. Per gli aspetti inerenti la tutela archeologica, visto che l'intervento comprende consistenti opere di scavo inerenti il rifacimento e ampliamento sottoservizi; visto lo studio archeologico recentemente redatto ai fini di altro intervento di scavo nell'area in oggetto e che tale studio ha indicato un indice di rischio archeologico Medio, la Soprintendenza ha richiesto l'attivazione della procedura di VPIA mediante l'elaborazione di un piano di sondaggi archeologici calibrato sull'intervento in oggetto da affidarsi ad archeologi in possesso dei requisiti di legge. Tali indagini preventive dovranno essere effettuate prima dell'avvio dei lavori.

Ai sensi dell'art. 7, comma 1, lett. c) del D.Lgs. 380/2021 (Testo Unico dell'Edilizia), trattandosi di opera pubblica comunale, l'approvazione del presente provvedimento assume i medesimi effetti del permesso a costruire.

Occorre quindi con il presente atto procedere con l'approvazione del progetto esecutivo redatto ai sensi degli artt. 23 comma 8 e 24, commi 1 e 3 del D.Lgs. 50/2016 e s.m.i.

I tecnici hanno proceduto alla redazione del progetto esecutivo, per un ammontare complessivo di Euro 1.500.000,00 IVA 10% compresa, secondo il seguente nuovo quadro economico e cronoprogramma finanziario:

	2023 Euro	2024 Euro	2025 Euro	EURO
A) IMPORTO OPERE IN APPALTO				
Importo lavori a base di gara soggetti a ribasso	350.000,00	737.452,35	40.000,00	1.127.452,35
Importo oneri sicurezza non soggetto a ribasso	20.000,00	10.000,00	6.548,38	36.548,38

A) TOTALE IMPORTO DA APPALTARE	370.000,00	747.452,35	46.548,38	1.164.000,73
B) IMPORTO SOMME A DISPOSIZIONE IVA ED ONERI COMPRESI				
IVA 10% su lavori	35.000,00	73.745,23	4.000,00	112.745,23
IVA 10% su oneri sicurezza	2.000,00	1.000,00	654,84	3.654,84
Fondo incentivo funzioni tecniche 80% di 1,9% (coeff. 0,95 per complessità e coeff. 1 per entità importo)	5.624,00	11.361,27	707,54	17.692,81
Incarico progettazione def. – eseg., piano sicurezza coord. (fase I) – Arch. Alberto Sasso (contributi previdenziali compresi) – DD n. 5869 del 21/11/2022	57.830,43			57.830,43
Incarico Direzione lavori, contabilità e coord. sicurezza fase di esecuzione (fase II) – DD n. 5869 del 21/11/2022	20.000,00	40.000,00	4.388,82	64.388,82
Spese tecniche relative all'eventuale assistenza archeologica durante gli scavi	3.050,00			3.050,00
Spese per pubblici servizi	15.000,00	10.018,57		25.018,57
Imprevisti lavori	11.495,57	26.202,58	13.920,42	51.618,57
TOTALE DA FINANZIARE	520.000,00	909.780,00	70.220,00	1.500.000,00

Cronoprogramma finanziario	2023 Euro	2024 Euro	2025 Euro	TOTALE Euro
Stanziamento	520.000,00	909.780,00	70.220,00	1.500.000,00
Impegno	57.830,43			57.830,43
Prenotato	462.169,57	909.780,00	70.220,00	1.442.169,57

Tutto ciò premesso,

LA GIUNTA COMUNALE

Visto l'art. 48 del Testo Unico delle leggi sull'Ordinamento degli Enti Locali, approvato con D.Lgs. 18 agosto 2000 n. 267.

Dato atto che i pareri di cui all'art. 49 del suddetto Testo Unico sono:

- favorevole sulla regolarità tecnica;
- favorevole sulla regolarità contabile;

Con voti unanimi, espressi in forma palese;

DELIBERA

per le motivazioni espresse in narrativa, che integralmente si richiamano;

1. di approvare il progetto esecutivo in oggetto, ai sensi dell'art. 23 D.Lgs. 50/2016, costituito dagli elaborati indicati in narrativa che qui si richiamano integralmente, che fanno parte integrante del presente provvedimento, comprovante una spesa totale di Euro 1.500.000,00 I.V.A. compresa, suddivisa come risulta dal nuovo Quadro Economico e relativo cronoprogramma riportati in narrativa, che qui si intendono integralmente richiamati. Il progetto è costituito dagli allegati elencati in narrativa;
2. di dare atto che l'intervento è stato inserito nel Programma Triennale delle Opere Pubbliche della Città di Torino 2023-2025, di cui al D.U.P. 2023-2025, approvato con Deliberazione del Consiglio Comunale del 17 aprile 2023 n. 189, esecutiva dal 2 maggio 2023 e s.m.i. al Codice Opera n. 4967 "PINQUA PORTA PALAZZO" ID50 INTERVENTO 822 POP 5 "VALDOCCO VIVIBILE RIQUALIFICAZIONE SPAZIO PUBBLICO E MOBILITA' (P.ZZA M. AUSILIATRICE)" (CUP. C11B21009070006) per un importo di Euro 1.500.000,00;
3. di dare atto che ai sensi dell'art. 7, comma 1 lett. c) del D.Lgs.380/2021 (Testo Unico dell'Edilizia), trattandosi di opera pubblica comunale, l'approvazione del presente provvedimento assume i medesimi effetti del permesso a costruire;
4. di dare atto che l'intervento non produrrà spese indotte di gestione a carico della Città né oneri finanziari;
5. di dare atto che il presente provvedimento non rientra nella disciplina di cui alla Circolare prot. 16298 del 19.12.2012 relativa alla valutazione dell'impatto economico, come risulta dal documento allegato che è parte integrante e sostanziale del presente atto (all. n. 37);
6. di dichiarare, attesa l'urgenza, in conformità del distinto voto palese ed unanime, il presente provvedimento immediatamente eseguibile ai sensi dell'art. 134, 4° comma del Testo Unico approvato con D.Lgs. 18 agosto 2000 n. 267, al fine di rispettare le tempistiche previste dal finanziamento dell'intervento in oggetto.

Proponenti:

L'ASSESSORA
Chiara Foglietta

L'ASSESSORE
Francesco Tresso

Si esprime parere favorevole sulla regolarità tecnica.

LA DIRIGENTE
Claudia Bertolotto

















Si esprime parere favorevole sulla regolarità contabile.

LA DIRIGENTE FINANZIARIA
Patrizia Rossini

IL SINDACO
Firmato digitalmente
Stefano Lo Russo

LA SEGRETARIA GENERALE
Firmato digitalmente
Rosa Iovinella

Si dichiara che sono parte integrante del presente provvedimento gli allegati riportati a seguire ¹, archiviati come file separati dal testo del provvedimento sopra riportato:

1. DEL-560-2023-All_1-All._12_PMO.pdf.p7m 
2. DEL-560-2023-All_2-All._1_REL_GEN.pdf.p7m 
3. DEL-560-2023-All_3-All.3_CME.pdf.p7m 
4. DEL-560-2023-All_4-All.4_EPU.pdf.p7m 
5. DEL-560-2023-All_5-All.5_ANP.pdf.p7m 
6. DEL-560-2023-All_6-All.6_QIM.pdf.p7m 
7. DEL-560-2023-All_7-All.7_PSC.pdf.p7m 
8. DEL-560-2023-All_8-All.8_PSC-A.pdf.p7m 
9. DEL-560-2023-All_9-All.9_PSC-B.pdf.p7m 
10. DEL-560-2023-All_10-All.10_PSC-C.pdf.p7m 
11. DEL-560-2023-All_11-All.11_CRO.pdf.p7m 
12. DEL-560-2023-All_12-All.13_Tav.1_Inquadramento_generale_e_urbanistico.pdf.p7m 
13. DEL-560-2023-All_13-All.14_Tav.2.1_Plan_sdf_M_Aus.pdf.p7m 
14. DEL-560-2023-All_14-All.15_Tav.2.2_Plan_sdf_Scuola_via_Masserano_e_Vicolo_Grosso.pdf.p7m 
15. DEL-560-2023-All_15-All.16_Tav.3.1_Planimetria_generale_di_progetto.pdf.p7m 
16. DEL-560-2023-All_16-All.17_Tav.4.1_Plan_dett_M_Aus.pdf.p7m 

¹ L'impronta degli allegati rappresentata nel timbro digitale QRCode in elenco è quella dei file pre-esistenti alla firma digitale con cui è stato adottato il provvedimento

17. DEL-560-2023-All_17-All.18_Tav.4.2_Plan_dett_reti_sezioni_M_Aus.pdf.p7m
18. DEL-560-2023-All_18-All.19_Tav.4.3_Plan_dett_Scuola_via_Masserano_e_Vicolo_Grosso.pdf.p7m
19. DEL-560-2023-All_19-All.20_Tav.4.4_Plan_dett_reti_Scuola_via_Masserano_e_Vicolo_Grosso.pdf.p7m
20. DEL-560-2023-All_20-All.21_Tav.5.1_Plan_opere_a_verde.pdf.p7m
21. DEL-560-2023-All_21-All.22_Tav.6.1_Planimetria_segnaletica_viabilità.pdf.p7m
22. DEL-560-2023-All_22-All.23_Tav.7.1_Plan_Sott_SMAT_FOGN_ACQ.pdf.p7m
23. DEL-560-2023-All_23-All.24_Tav.7.2_Plan_Sott_GTT_ITALGAS.pdf.p7m
24. DEL-560-2023-All_24-All.25_Tav.7.3_Plan_Sott_IRETI_Illpubblica.pdf.p7m
25. DEL-560-2023-All_25-All.26_Tav.7.4_Plan_Sott_FASTWEB_OPEN_FIBER.pdf.p7m
26. DEL-560-2023-All_26-All.27_Tav.7.5_Plan_Sott_TELECOM_UNITO.pdf.p7m
27. DEL-560-2023-All_27-All.28_Tav.7.6_Plan_Sott_COLT_WIND.pdf.p7m
28. DEL-560-2023-All_28-All.29_Tav.8.1_El_dett_M_Aus.pdf.p7m
29. DEL-560-2023-All_29-All.30_Tav.8.2_El_dett_Scuola_via_Masserano_e_Vicolo_Grosso.pdf.p7m
30. DEL-560-2023-All_30-All.31_Tav.9_El_dett_El_arredo.pdf.p7m
31. DEL-560-2023-All_31-All.32_PPSA_REL.pdf.p7m
32. DEL-560-2023-All_32-All.33_PPSA_SITI.pdf.p7m
33. DEL-560-2023-All_33-All.34_PPSA-SCAVI.pdf.p7m
34. DEL-560-2023-All_34-All.35_FO.pdf.p7m
35. DEL-560-2023-All_35-all._n._36-validazione.pdf
36. DEL-560-2023-All_36-all._n._37-VIE.pdf
37. DEL-560-2023-All_37-elenco_allegati.pdf
38. DEL-560-2023-All_38-RIDE_5869_2022.pdf

