








































LEGENDA DEGLI ELEMENTI CARTOGRAFICI

Descrizione Elemento	C.T. a colori	C.T. in bianco e nero
Confine comunale		
Limite bosco		
Manufatto def. o div. catastale, architett.		
Manufatto indefinito		
Marcia piede a raso		
Marcia piede sopraelevato		
Muri di grande spessore		
Muro di sostegno		
Perimetro area sotterranea		
Perimetro baracca, tettoia, pensilina		
Perimetro edificato a terra		
Perimetro edificato aereo		
Perimetro edificato parzial. interrato		
Recinzione precaria		
Recinzione stabile		
Scarpate		
Ingombro manufatto aereo		
Ingombro pensiline		
Senso di salita delle rampe		
Senso di percorrenza dei corsi d'acqua		
Toponomastica	CORSO BOLZANO	CORSO BOLZANO
Numerazione civica	138	138
Numero piani fuori terra	3	3
Punti di dettaglio		
Quota punti di dettaglio	(270,56) asf	(270,56) asf
Individuazione bassi fabbricati		
Individuazione fabbricati civili		
Individuazione fabbricati industriali		
Individuazione fabbricati monumentali		
Individuazione saloni coperti (gallerie)		
Individuazione autorimesse		
Individuazione Chiese		
Individuazione scale antincendio		
Individuazione aree verdi		
Individuazione aree in terra		
Individuazione aree asfaltate		
Individuazione interni isolato		
Individuazione aree libere		
Individuazione impianti sportivi e cimiteri	