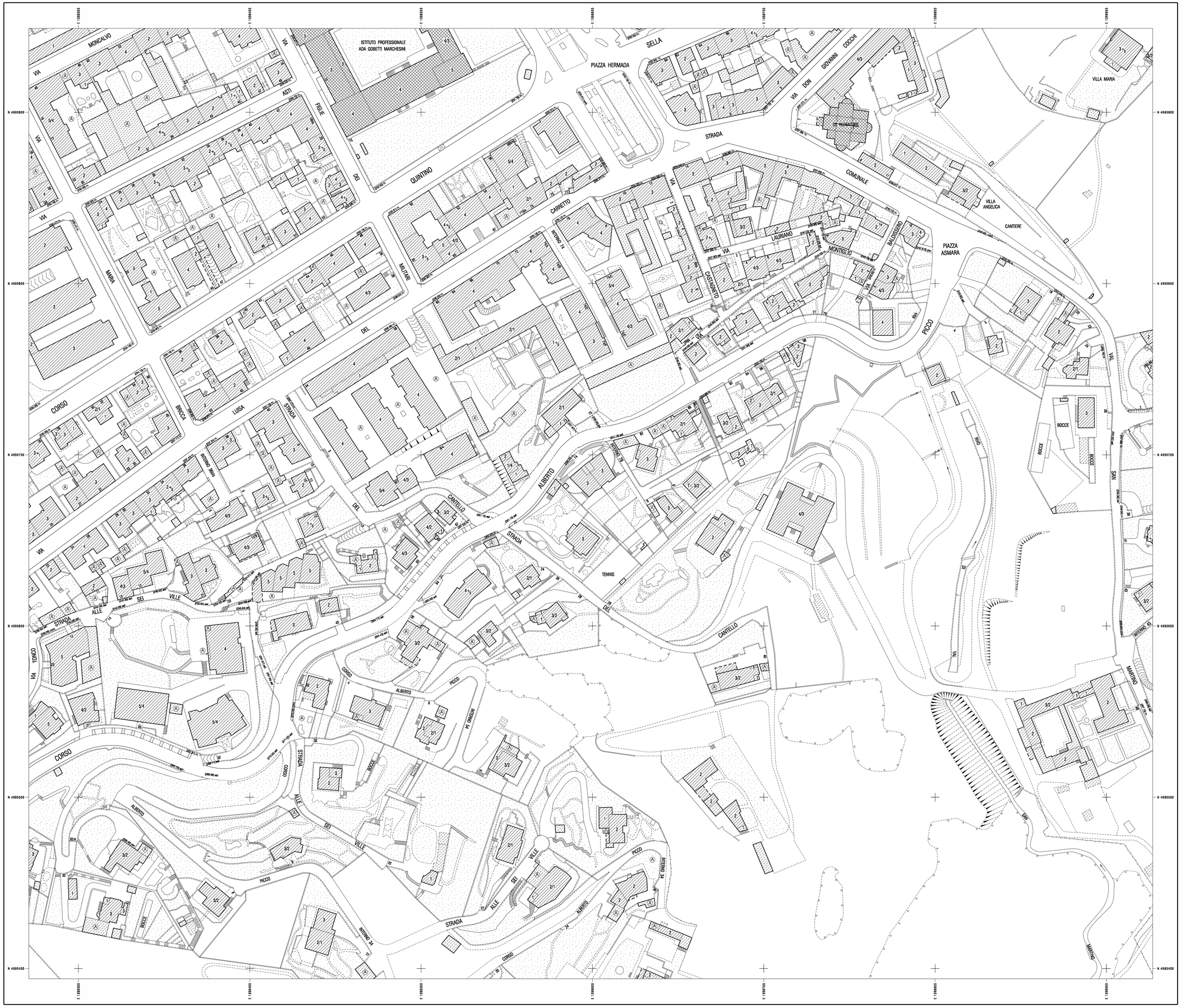

CITTA' DI TORINO

CARTA TECNICA

Quadrante n. 156 09 2 11

(Tavola n.256)

0 50m 100m

Scala 1:1000

L'altimetria e' riferita alla livellazione I.G.M.I.
Il reticolo cartesiano e' riferito al sistema Gauss-Boaga
La tabella dei segni convenzionali e' riportata nella pubblicazione "La Carta Tecnica della Citta' di Torino"

SITUAZIONE C.T.R. 1:10.000 E I.G.M.I. 1: 50.000

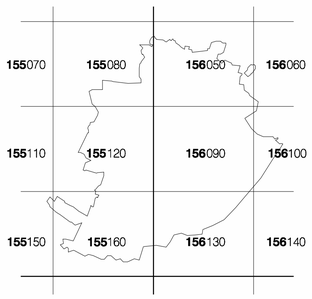

SITUAZIONE C.T.C. 1: 1.000 E C.T.P. 1: 5.000

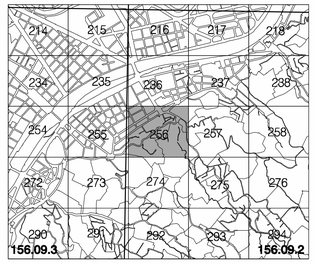

Cartografia numerica
Rilievo del 1973
Aggiornamento 12/2011

csi piemonte
Elaborazione dati e allestimento cartografico