





Piano Regolatore Generale

Elaborato a titolo illustrativo - Uso ufficio

Individuazione dei corsi d'acqua minori - Settembre 2004

Scala 1:5.000

LEGENDA

-  Corsi d'acqua compresi di fascia di rispetto di inidoneabilità assoluta di m 5 dal piede dell'argine o sponda naturale - Allegato B N.U.E.A. Punto 1.1 comma 5
-  Corsi d'acqua compresi di fascia di rispetto di inidoneabilità assoluta di m 10 dal piede dell'argine o sponda naturale - Allegato B N.U.E.A. Punto 1.1 comma 4
-  Peces di dissesto lineare: intensità/pericolosità medio elevata (Ed.) componente una fascia di rispetto di m 10 dal piede dell'argine artificiale o dalla sponda naturale - Allegato B N.U.E.A. Punto 1.1 comma 6
-  Classe III(C) - Allegato B N.U.E.A. Punto 3.1.1 comma 19

Foglio n. 8B

		1	2A	2B	3	
		4A	4B	5A	5B	6
7	8A	8B	9A	9B	10A	10B
	11	12A	12B	13A	13B	14
	15	16A	16B	17A	17B	

Nuovo PRG approvato con deliberazione Giunta Regionale n. 3 - 45091 del 21 Aprile 1995 pubblicata sul B.U.R. n. 21 del 24 maggio 1995.

Elaborato informatizzato aggiornato con le variazioni al PRG approvate alla data del 31 Ottobre 2004.  
Carta di sintesi: elaborazione Settembre 2004

0 50m 250m  
Scala 1:5000

Cartografia numerica  
Aggiornamento Anno 1997 a cura del C.S.I. - Piemonte

