





Piano Regolatore Generale

Elaborato a titolo illustrativo - Uso ufficio

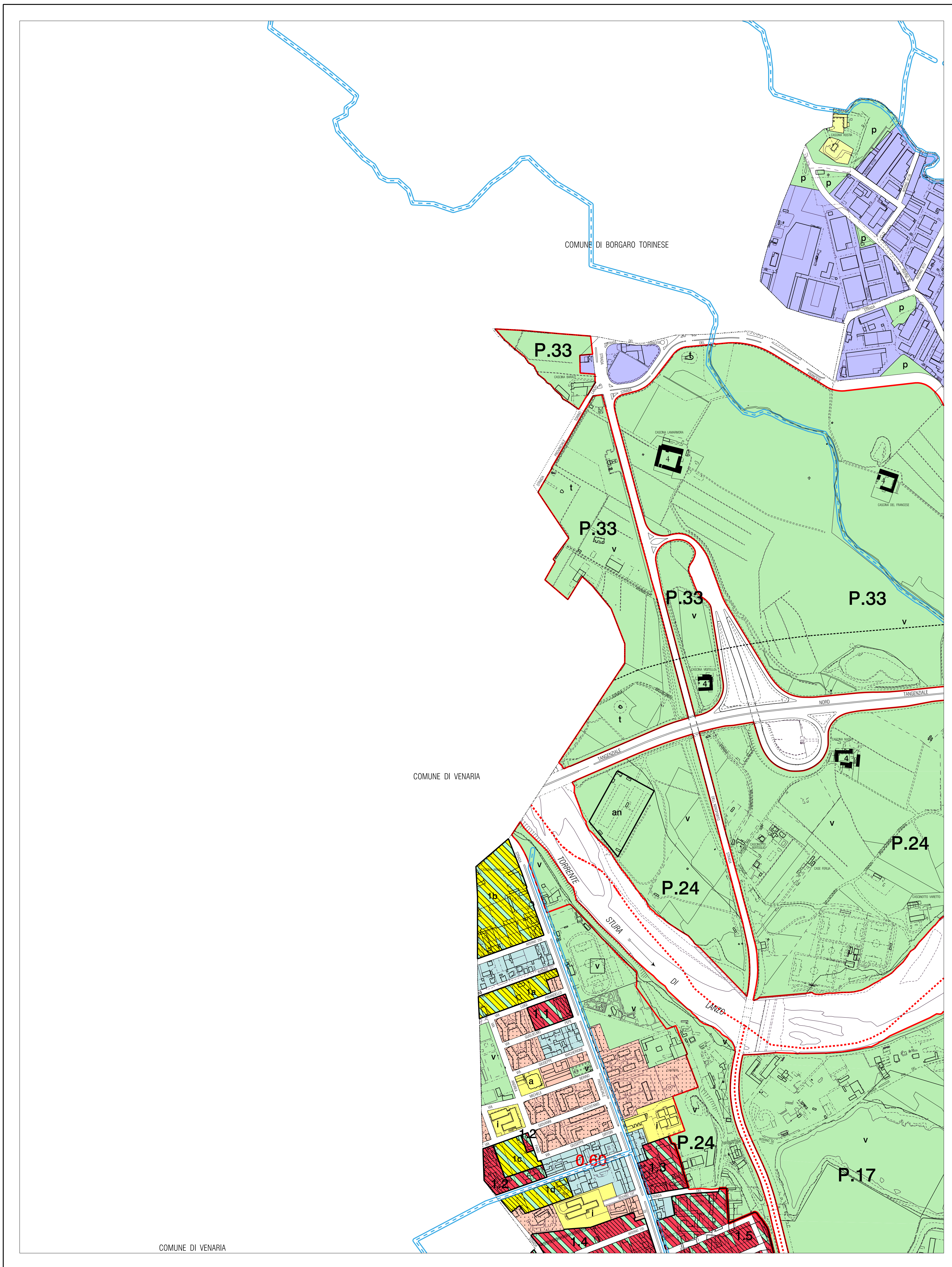
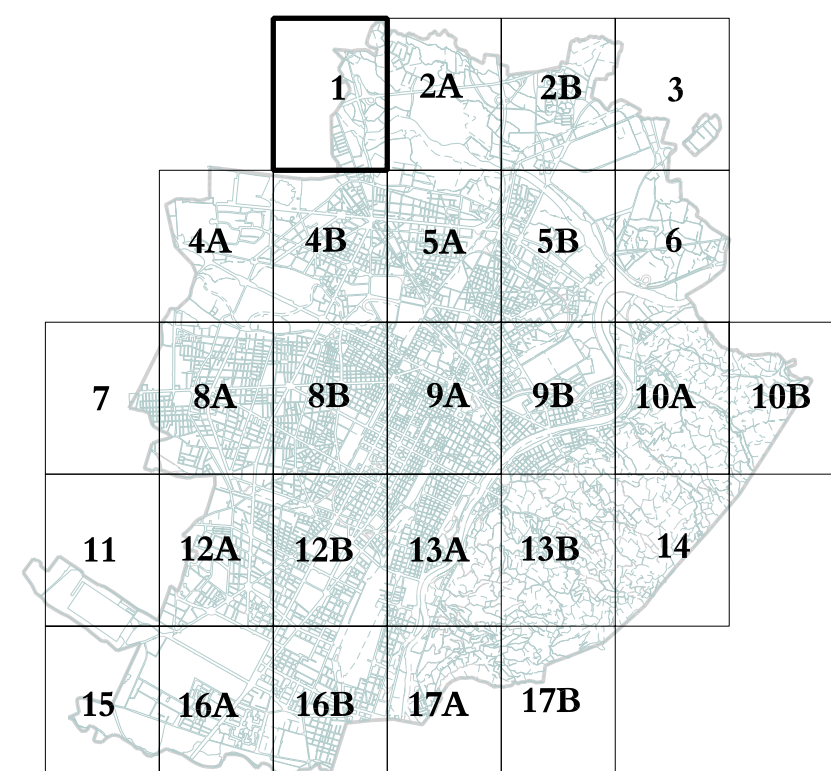
Individuazione dei corsi d'acqua minori - Settembre 2004

Scala 1:5.000

LEGENDA

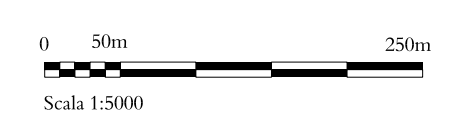
-  Corsi d'acqua compresi di fascia di rispetto di inidoneità assoluta di m 5 dal piede dell'argine o sponda naturale - Allegato B N.U.E.A. Punto 1.1 comma 5
-  Corsi d'acqua compresi di fascia di rispetto di inidoneità assoluta di m 10 dal piede dell'argine o sponda naturale - Allegato B N.U.E.A. Punto 1.1 comma 4
-  Processi di dissesto lineare: intensità/pericolosità molto elevata (E.L.) comportante una fascia di rispetto di m 10 dal piede dell'argine artificiale o dalla sponda naturale - Allegato B N.U.E.A. Punto 1.1 comma 6
-  Classe III(C) - Allegato B N.U.E.A. Punto 3.1.1 comma 19

Foglio n. 1



Nuovo PRG approvato con deliberazione Giunta Regionale n. 3 - 45091 del 21 Aprile 1995 pubblicata sul B.U.R. n. 21 del 24 maggio 1995.

Elaborato informatizzato aggiornato con le variazioni al PRG approvate alla data del 31 Ottobre 2004.  
Carta di sintesi: elaborazione Settembre 2004



Cartografia numerica  
Aggiornamento Anno 1997 a cura del C.S.I. - Piemonte