

Piano Regolatore Generale - Variante n° 100
Progetto Definitivo

Variante al Piano Regolatore Generale
in adeguamento alla Circolare P.G.R. 8 Maggio 1996 n° 7 LAP
ed al Piano per l'Assetto Idrogeologico

Divisione Edilizia e Urbanistica
Settore Strumentazione Urbanistica
Direttore di Divisione : Arch. Giuseppe Gazzaniga
Dirigente di Settore: Arch. Rosa Gilardi

Allegati Tecnici

Fasce fluviali e fasce di rispetto fluviale

Tavola n. 7 Bis







Foglio n. 5A

Nuovo PRG approvato con deliberazione Giunta Regionale
n. 3 - 45091 del 21 Aprile 1995 pubblicata sul B.U.R. n. 21
del 24 maggio 1995.

Elaborato informatizzato aggiornato con le variazioni al PRG approvate
alla data del 31 Ottobre 2004.

	1	2A	2B	3	
	4A	4B	5A	5B	6
7	8A	8B	9A	9B	10A 10B
11	12A	12B	13A	13B	14
15	16A	16B	17A	17B	

Legenda

-  Perimetrazione del centro abitato ai sensi dell'art. 81 L.R. 56/77
-  Fasce di rispetto fluviale art. 29 L.R. 56/77
-  Limite tra la fascia A e la fascia B
-  Limite tra la fascia B e la fascia C
-  Limite esterno della fascia C
-  Limite di progetto tra la fascia B e la fascia C

N.B. I limiti delle fasce di rispetto sono riportati a titolo indicativo e dovranno essere verificati in sede esecutiva

0 50m 250m
Scala 1:5000

Cartografia numerica
Aggiornamento Giugno 2004 a cura del C.S.I. - Piemonte

