RILIEVO CELERIMETRICO Scala 1:500

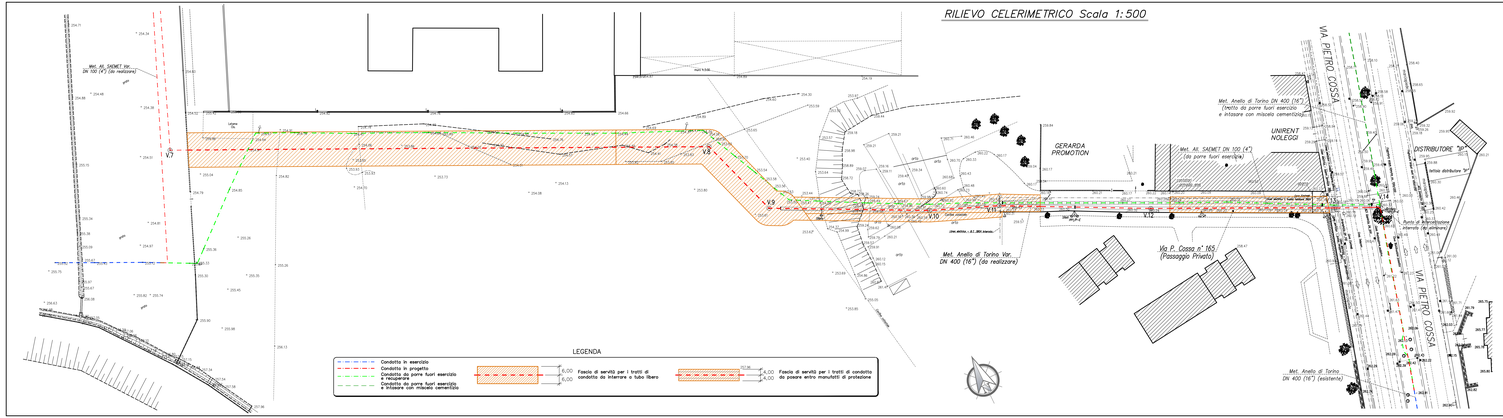

STRALCIO PLANIMETRICO Scala 1:1000

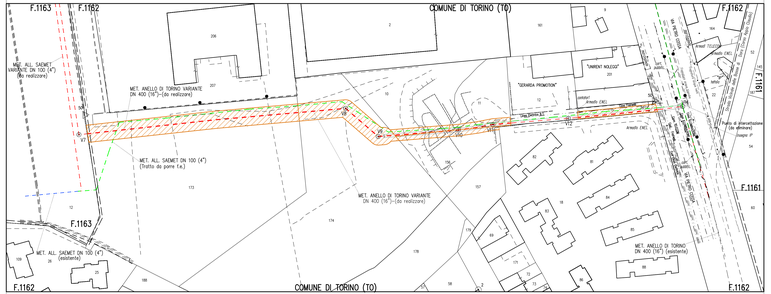

Mappali di proprietà del COMUNE DI TORINO

Foglio	Mappale	Condotta (ml)	Superficie (mq)	Fascia servitù (mq)
1	1162	11	11	11
2	1162	174	75	869
3	1162	15	32	171
4	1162	156	19	255
5	1162	11	32	202
6	1162	15	56	279

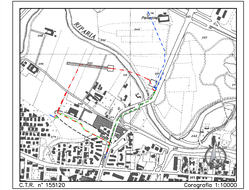
RIPARIA
Fiume Dora Riparia
Corso Regio Parco
Corso Giulio Cesare
Corso Vittorio Emanuele II
Corso Giacomo Matteotti
Corso Francia
Corso Tassoni
Corso Trento
Corso Tirreno
Corso Grosseto
Corso Lecce
Corso Taranto
Corso Brescia
Corso Verona
Corso Padova
Corso Venezia
Corso Vittorio Emanuele II
Corso Giulio Cesare
Corso Regio Parco
Corso Francia
Corso Tirreno
Corso Grosseto
Corso Lecce
Corso Taranto
Corso Brescia
Corso Verona
Corso Padova
Corso Venezia
Corso Giacomo Matteotti
Corso Tassoni
Corso Trento