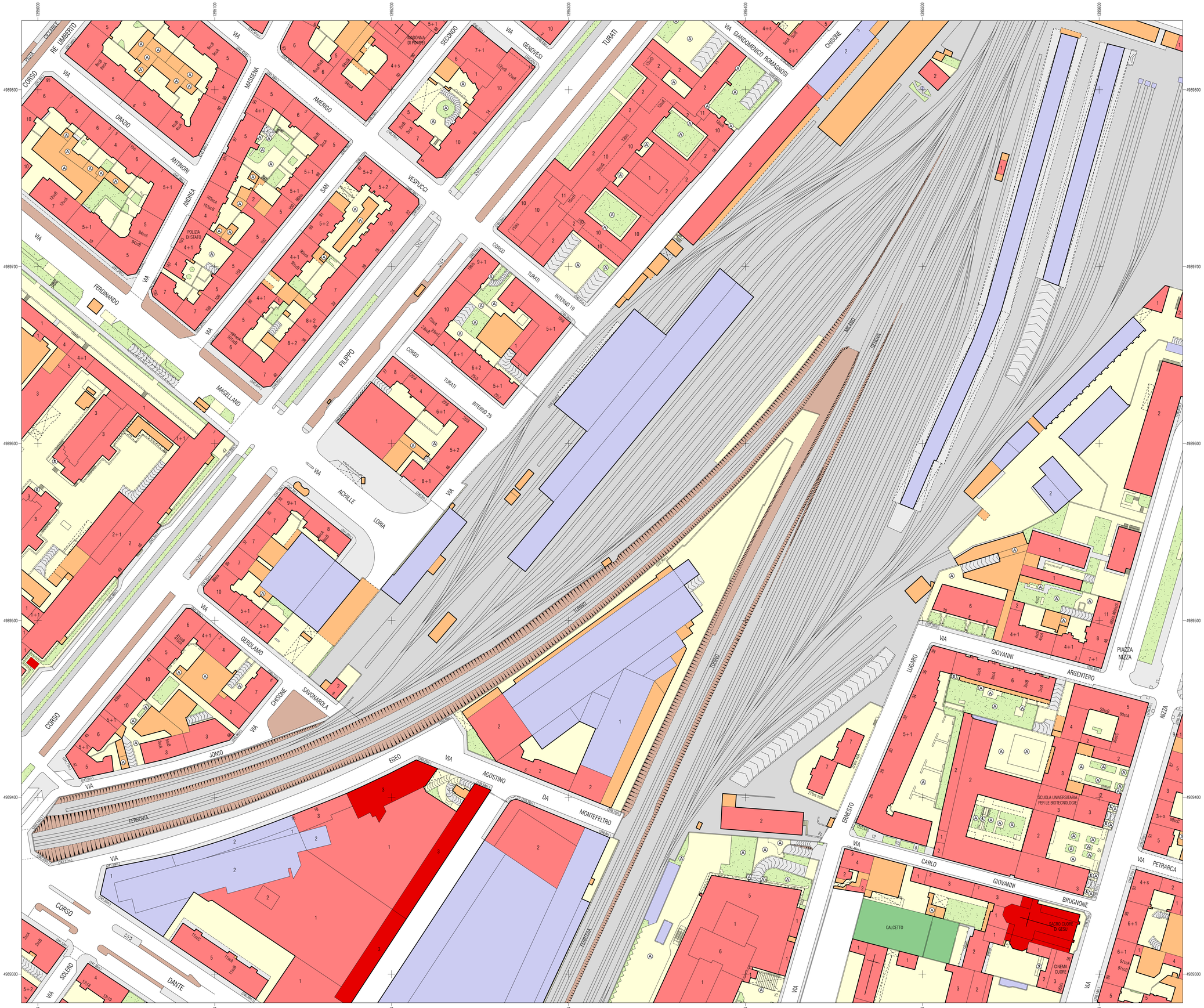

CITTA' DI TORINO

CARTA TECNICA

Tavola n. 287

Inquadramento C.T.C. 1:1.000

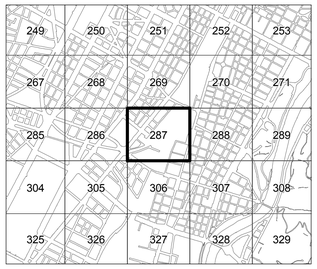

Inquadramento C.T.R. 1:10.000

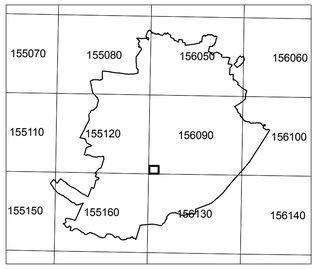

Scala 1:1.000

0 — 100 metri

L'altimetria è riferita alla livellazione I.G.M.I.
Il reticolo cartesiano è riferito al sistema Gauss-Boaga.
La tabella dei segni convenzionali è riportata sul sito http://www.comune.torino.it/geoportale/ser_professionali_3.htm.
Allestimento cartografico del db topografico della Città di Torino aggiornato al 06/2014.

Elaborazione dati e allestimento cartografico

csi piemonte