Sit

SISTEMA INFORMATIVO TERRITORIALE ON LINE

Estratto urbanistico on-line

Il seguente estratto riporta sinteticamente le informazioni di Piano Regolatore del punto selezionato in cartografia.

La selezione cartografica corrisponde ai seguenti Fogli/Particelle del Catasto Terreni:

Foglio: 1402 **- Particella:** 381

Estratto Cartografico

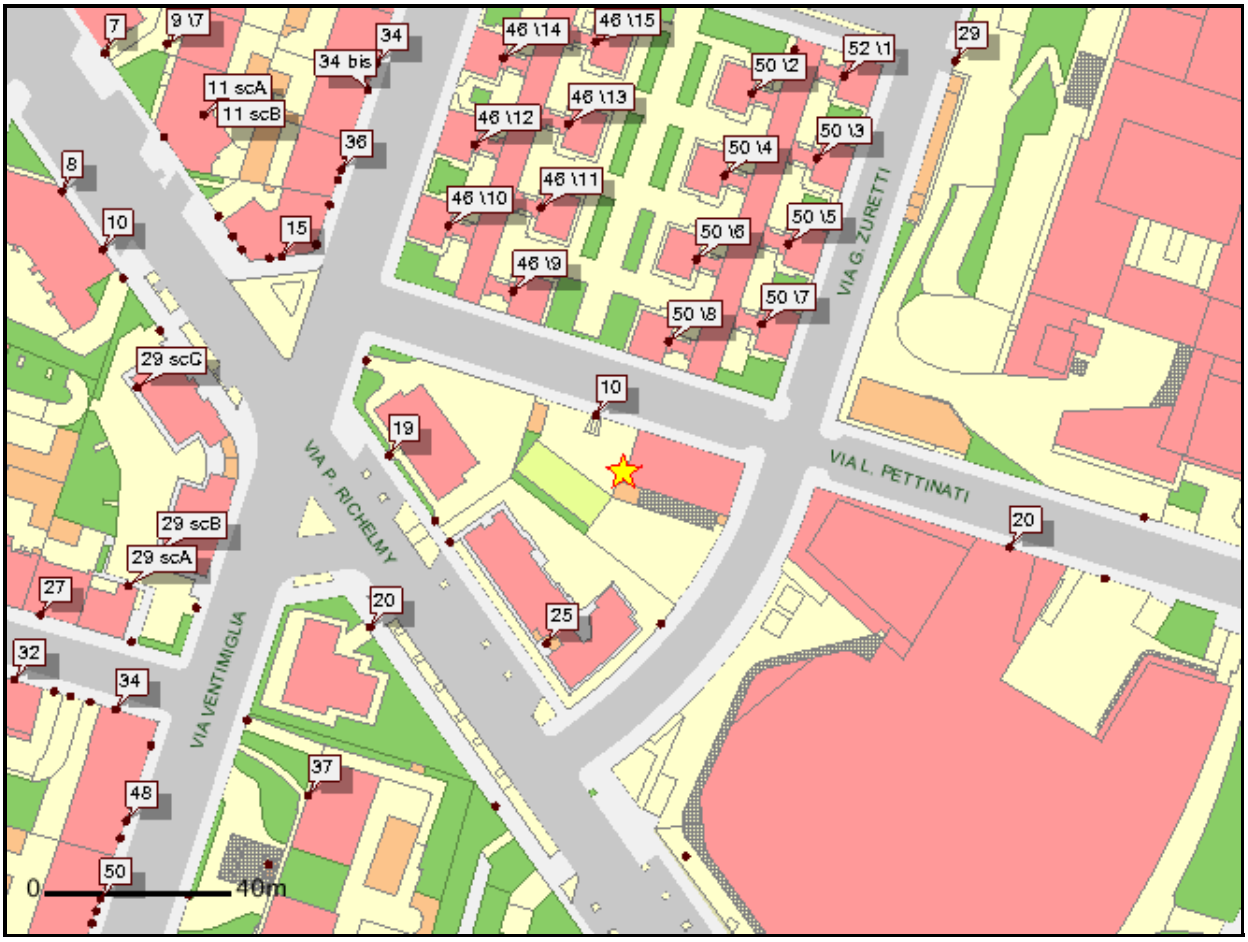

Estratto del tema di Azzonamento PRG

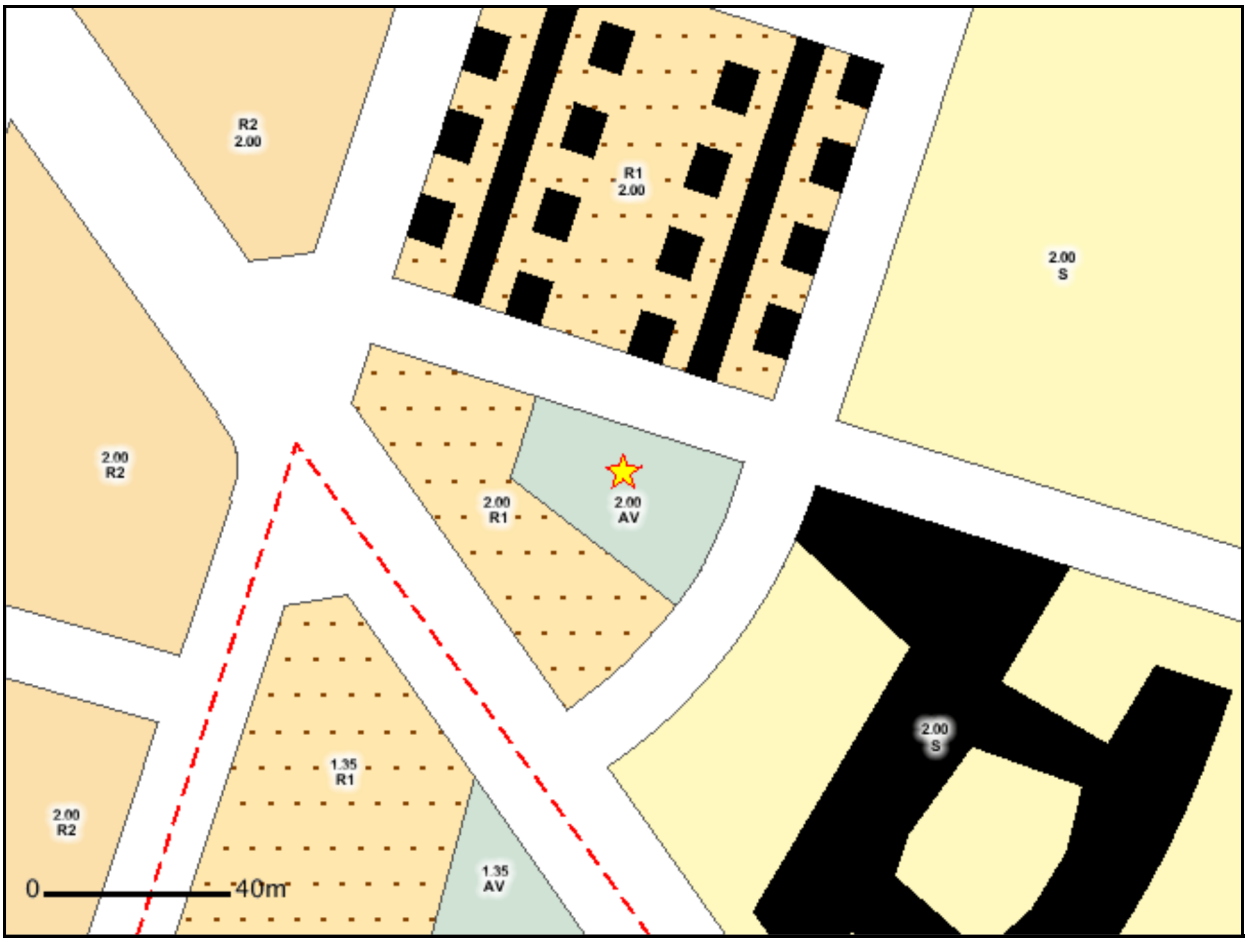

Inquadramento catastale su carta tecnica

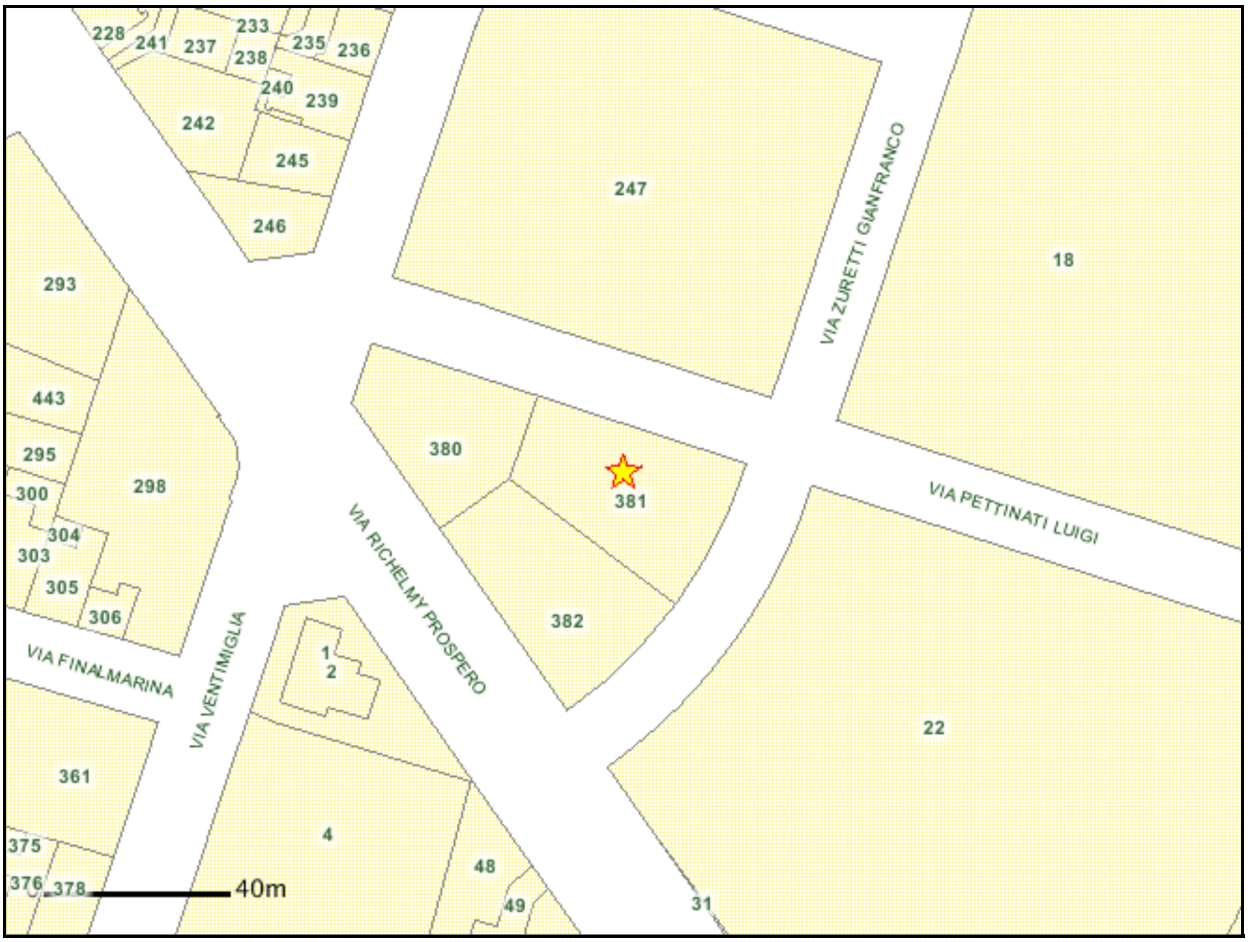

Informazioni relative alla Tavola 1 del PRGC di Torino - Azzonamento

		Riferimenti normativi
Zona/Area Normativa	- Zona Urbana Consolidata Residenziale Mista 2.00 (2.00)	**Art. 12**
	▪ Aree a verde pubblico ed a verde assoggettato all'uso pubblico	**Art. 8** Area AV

		Riferimenti normativi
Aree per servizi	▪ Spazi pubblici a parco, per il gioco e lo sport	**Art. 19**

		Riferimenti normativi
Interventi	I tipi di intervento consentiti sono:	**Art. 4**

- Completamento f1
- Completamento f2
- Manutenzione ordinaria
- Manutenzione straordinaria
- Nuovo impianto
- Restauro e risanamento conservativo
- Ristrutturazione edilizia d1
- Ristrutturazione edilizia d2
- Ristrutturazione edilizia d3
- Ristrutturazione edilizia d4
- Ristrutturazione urbanistica
- Sostituzione edilizia

Variante geologica

Dalla lettura della tavola "Carta di sintesi della pericolosità geomorfologica e dell'idoneità all'utilizzazione urbanistica" (Allegati tecnici P.R.G.C. Tavola 3 - scala 1 : 5.000), approvata con la variante strutturale n. 100 al P.R.G.C., risulta che il punto individuato in cartografia:

- ricade in:

  - Parte Piana: Classe di stabilità I(P)

È possibile consultare in modo completo tutte le prescrizioni introdotte dalla variante geologica sul **geoportale della città.**

Altre informazioni

L'immobile individuato risulta essere compreso:

- tra i "BENI PAESAGGISTICI" indicati dall'art. 136 del Decreto Legislativo 22 gennaio 2004, n. 42 "CODICE DEI BENI CULTURALI E DEL PAESAGGIO", cosi' come gia' incluso tra i "BENI AMBIENTALI" dall'art. 139 del Decreto Legislativo 29 ottobre 1999, n. 490 ed in precedenza nel "VINCOLO PAESAGGISTICO" di cui all'art. 1 della Legge 1497/39.

L'ambito risulta essere compreso:

- in zona beta

Le informazioni di Piano Regolatore riportate comprendono tutte le modifiche introdotte dagli accordi di programma e dalle Varianti al PRG approvati alla data del 01/01/2018 (cartografia numerica di riferimento aggiornata a Gennaio 2018) e si riferiscono alla Tavola 1 - Azzonamento e agli allegati 3 (Carta di sintesi della pericolosità geomorfologica e dell'idoneità all'utilizzazione urbanistica) 7 (Fasce di rispetto) e 15 (Aree di interesse archeologico e paleontologico). Non sono presenti informazioni relative alla Tavola 4 -Viabilità , alla Tavola 5 - Viabilità collinare e a quant'altro non esplicitamente indicato. Poichè lo scopo è puramente informativo il presente documento non ha alcun valore legale.
Per ottenere il certificato ufficiale è necessario rivolgersi a **Servizi per l'Edilizia - Certificati Urbanistici ed Edilizi** seguendo le procedure descritte.

http://www.comune.torino.it/ediliziaprivata

Data dell'interrogazione: **11/03/2019**