Data: 31/05/2021 - n. T121497 - Richiedente:

Agenzia delle Entrate
CATASTO FABBRICATI
Ufficio provinciale di
Torino

Scheda n.1	Scala 1: 200

Dichiarazione protocollo n. TO0129822 del 16/04/2014
Planimetria di u.i.u. in Comune di Torino
Via De Marchi Emilio civ. 33

Identificativi Catastali:
Sezione:
Foglio: 1078
Particella: 469
Subalterno: 1

Compilata da:
Damiani Corrado
Iscritto all'albo:
Architetti
Prov. Torino N. 1787

PIANTA PIANO INTERRATO h:300

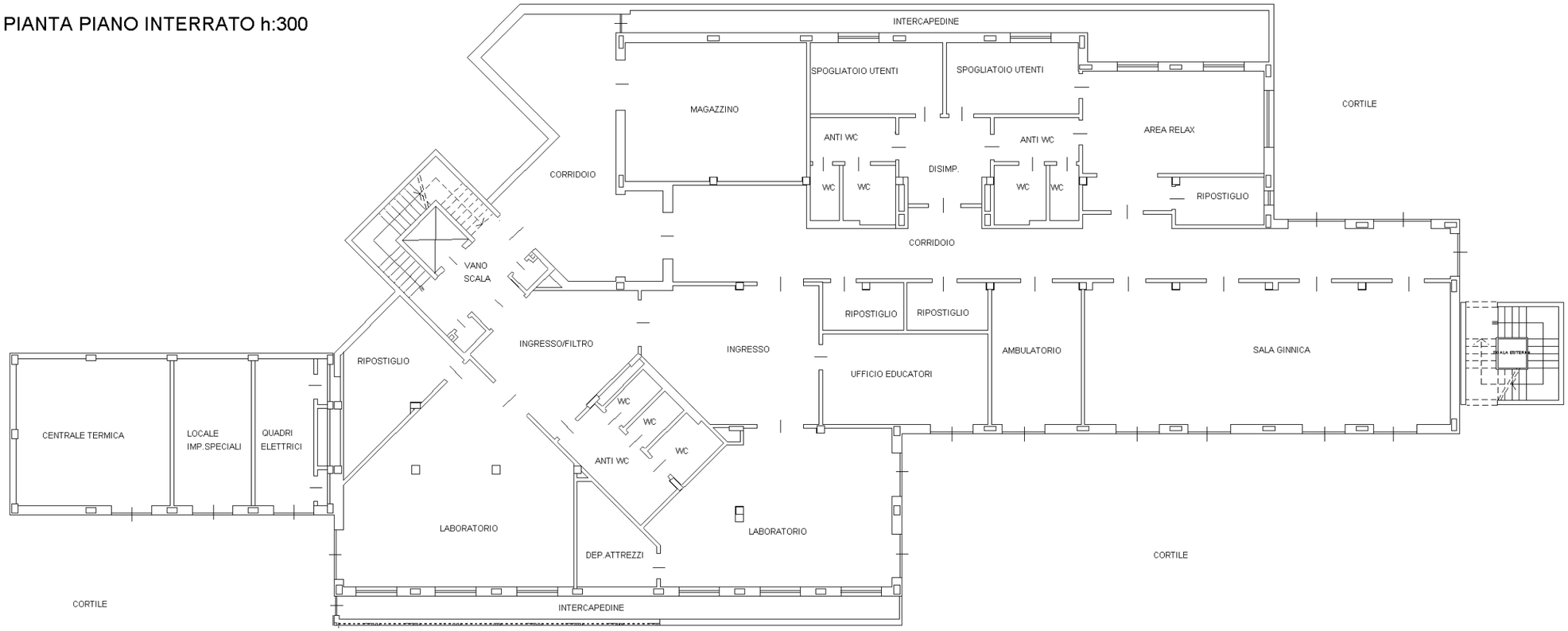

Data: 31/05/2021 - n. T121497 - Richiedente:
Totale schede: 5 - Formato di acquisizione: A3(297x420) - Formato stampa richiesto: A3(297x420)
Ultima planimetria in atti

10 metri

Data: 31/05/2021 - n. T121497 - Richiedente:

Agenzia delle Entrate

CATASTO FABBRICATI

Ufficio provinciale di

Torino

Scheda n.2	Scala 1: 200

Dichiarazione protocollo n. TO0129822 del 16/04/2014

Planimetria di u.i.u. in Comune di Torino

Via De Marchi Emilio civ. 33

Identificativi Catastali:
Sezione:
Foglio: 1078
Particella: 469
Subalterno: 1

Compilata da:
Damiani Corrado
Iscritto all'albo:
Architetti
Prov. Torino N. 1787

Data: 31/05/2021 - n. T121497 - Richiedente:
Totale schede: 5 - Formato di acquisizione: A3(297x420) - Formato stampa richiesto: A3(297x420)
Ultima planimetria in atti

PIANTA PIANO TERRA h:300

10 metri

Data: 31/05/2021 - n. T121497 - Richiedente:
Totale schede: 5 - Formato di acquisizione: A3(297x420) - Formato stampa richiesto: A3(297x420)
Ultima planimetria in atti

Agenzia delle Entrate
CATASTO FABBRICATI
Ufficio provinciale di
Torino

Scheda n. 3 Scala 1: 200

Dichiarazione protocollo n. TO0129822 del 16/04/2014
Planimetria di u.i.u. in Comune di Torino
Via De Marchi Emilio civ. 33

Identificativi Catastali:
Sezione:
Foglio: 1078
Particella: 469
Subalterno: 1

Compilata da:
Damiani Corrado
Iscritto all'albo:
Architetti
Prov. Torino N. 1787

PIANTA PIANO PRIMO h:300

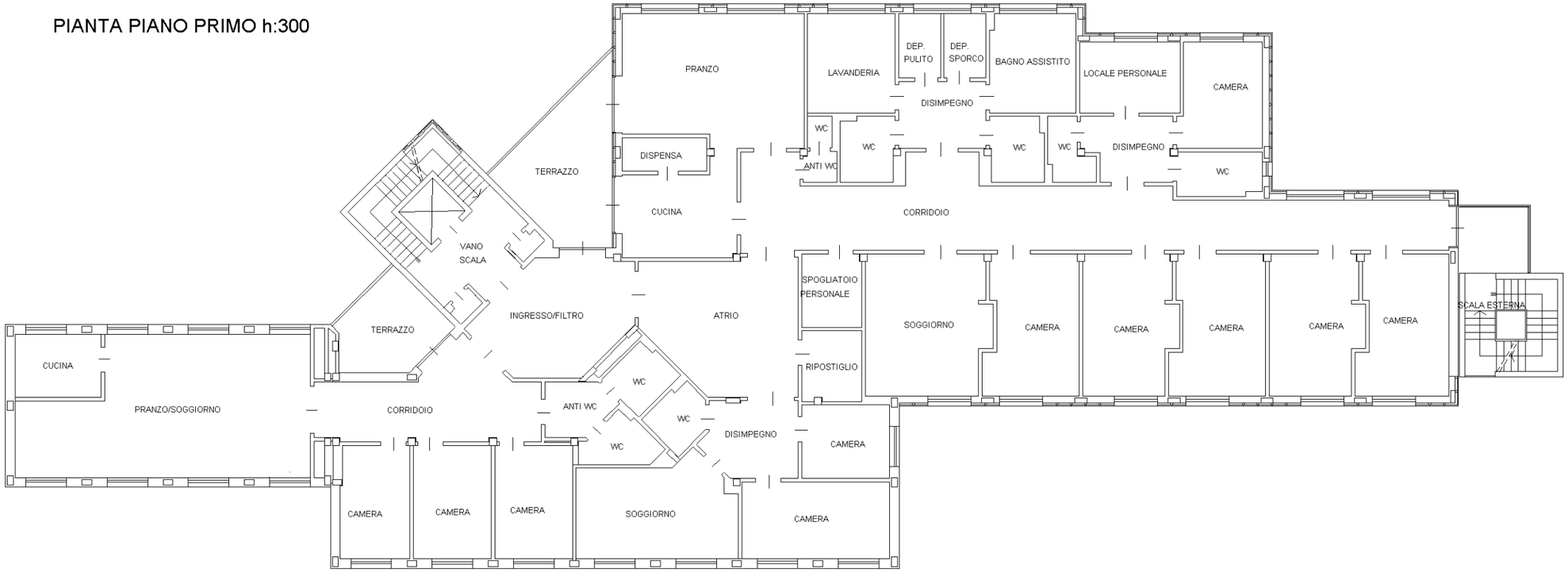

10 metri

Data: 31/05/2021 - n. T121497 - Richiedente:

Data: 31/05/2021 - n. T121497 - Richiedente:
Totale schede: 5 - Formato di acquisizione: A3(297x420) - Formato stampa richiesto: A3(297x420)
Ultima planimetria in atti

Agenzia delle Entrate
CATASTO FABBRICATI
Ufficio provinciale di
Torino

Scheda n. 4 Scala 1: 200

Dichiarazione protocollo n. TO0129822 del 16/04/2014
Planimetria di u.i.u. in Comune di Torino
Via De Marchi Emilio civ. 33

Identificativi Catastali:
Sezione:
Foglio: 1078
Particella: 469
Subalterno: 1

Compilata da:
Damiani Corrado
Iscritto all'albo:
Architetti
Prov. Torino N. 1787

PIANTA PIANO SECONDO h:300

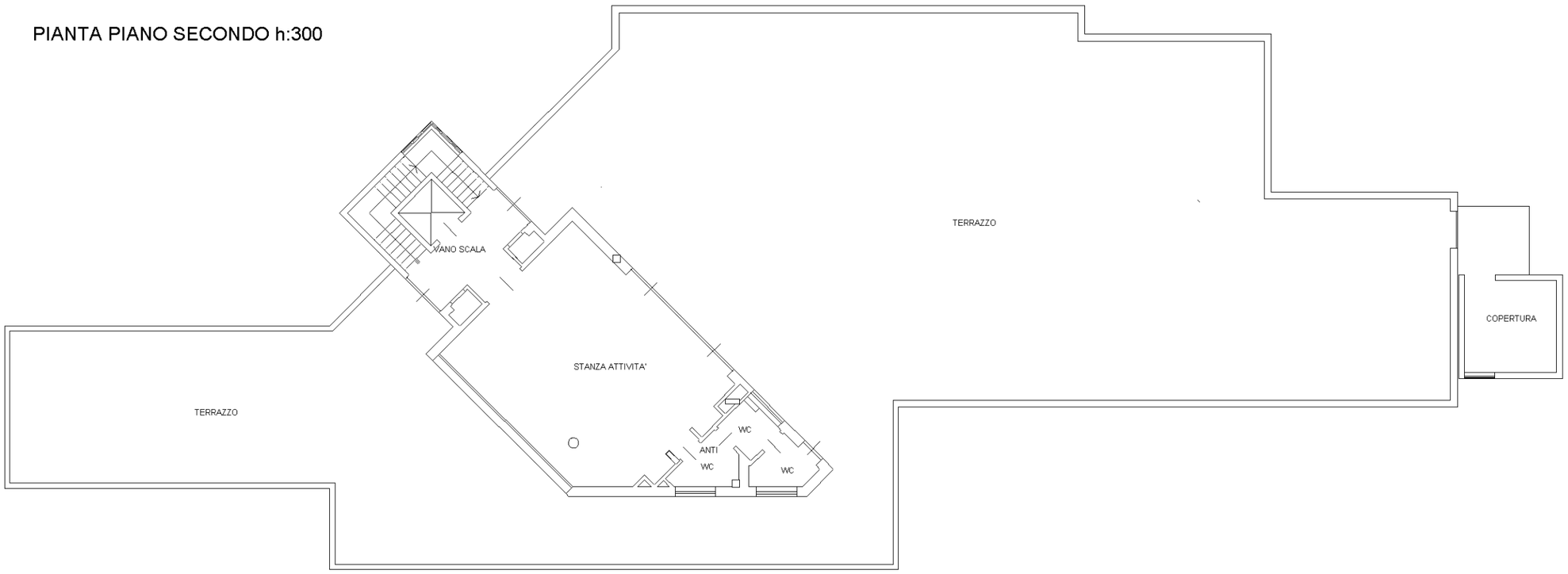

Data: 31/05/2021 - n. T121497 - Richiedente:

10 metri

Agenzia delle Entrate
CATASTO FABBRICATI
Ufficio Provinciale di
Torino

Dichiarazione protocollo n TO0129822 del 16/04/2014
Planimetria di u.i.u. in Comune di Torino
Via De Marchi Emilio civ. 33

Identificativi Catastali:
Sezione:
Foglio: 1078
Particella: 469
Subalterno: 1

Compilata da:
Damiani Corrado
Iscritto all'albo:
Architetti
Prov. Torino N. 1787

Scheda n. 5 Scala 1:200

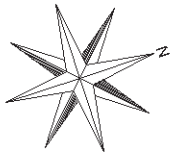

VIA DE GUBERNATIS

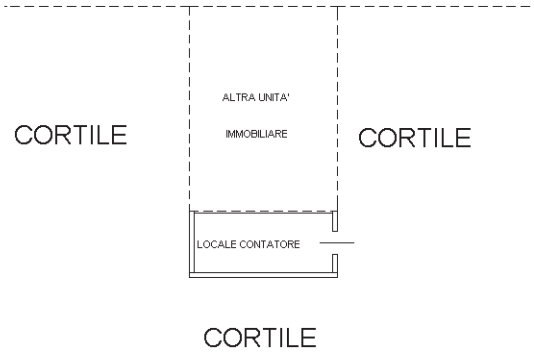

PIANTA PIANO TERRENO h:270