



SISTEMA INFORMATIVO TERRITORIALE ON LINE

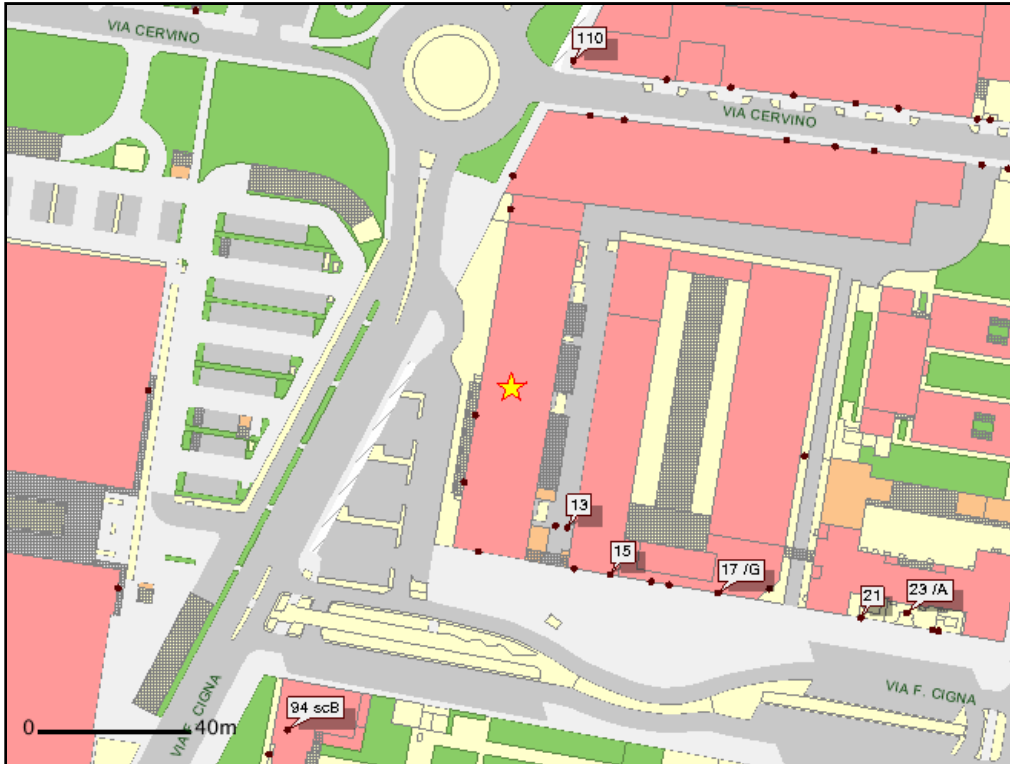
## Estratto urbanistico on-line

Il seguente estratto riporta sinteticamente le informazioni di Piano Regolatore del punto selezionato in cartografia.

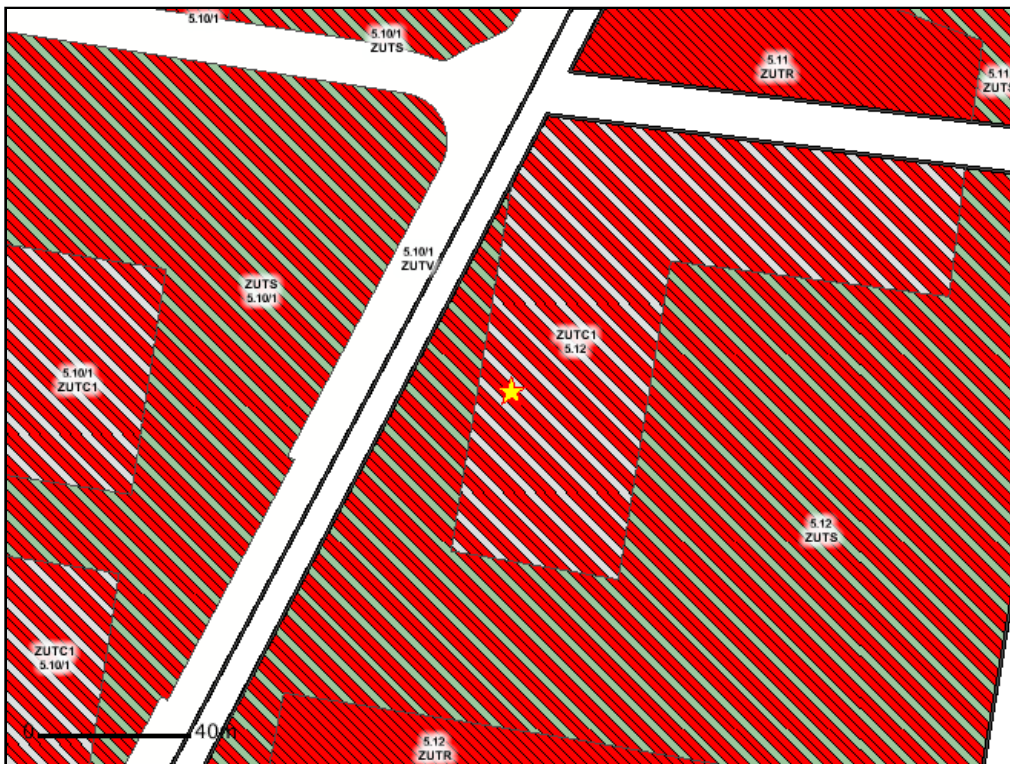
La selezione cartografica corrisponde ai seguenti Fogli/Particelle del Catasto Terreni:

**Foglio: 1150 - Particella: 64**

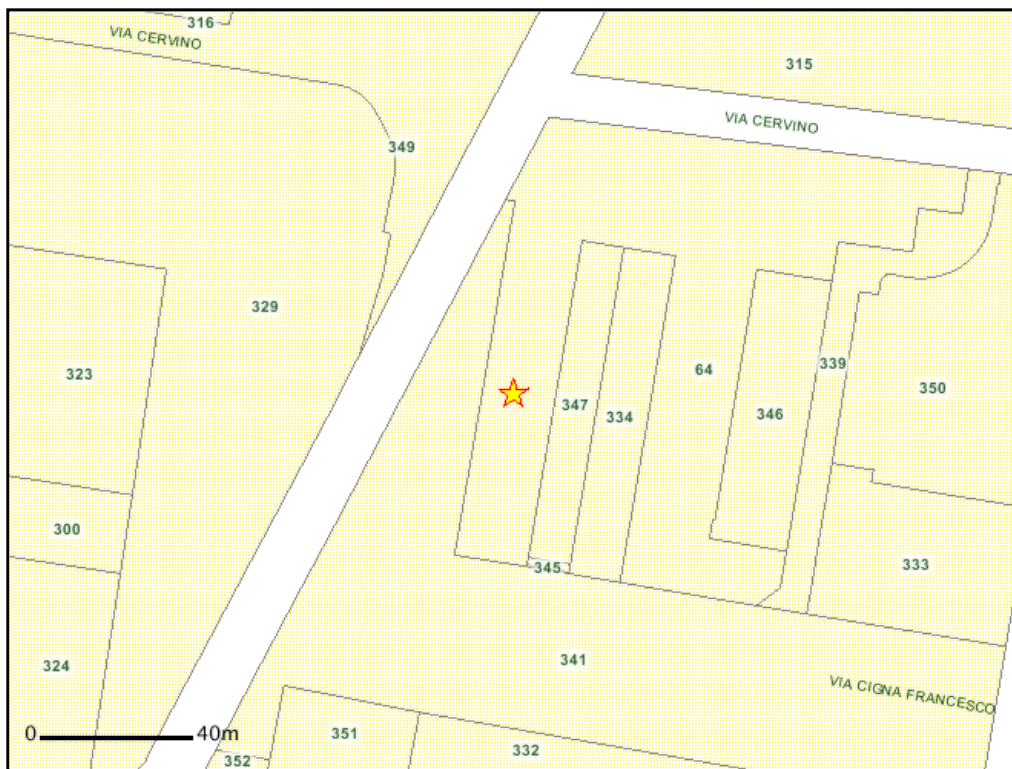
### Estratto Cartografico



### Estratto del tema di Azzonamento PRG



### Inquadramento catastale su carta tecnica



### Informazioni relative alla Tavola 1 del PRGC di Torino - Azionamento

**Zona/Area Normativa** - Ambito 5.12 - INCET (Zone Urbane di Trasformazione) (5.12)

- Attività terziarie e attrezzature di servizio alle persone e alle imprese

Riferimenti normativi

**Scheda normativa**

**Interventi** I tipi di intervento consentiti sono:

- Manutenzione ordinaria
- Manutenzione straordinaria
- Ristrutturazione edilizia

Riferimenti normativi

**Art. 4**

### Variante geologica

Dalla lettura della tavola "Carta di sintesi della pericolosità geomorfologica e dell'idoneità all'utilizzazione urbanistica" (Allegati tecnici P.R.G.C. Tavola 3 - scala 1 : 5.000), approvata con la variante strutturale n. 100 al P.R.G.C., risulta che il punto individuato in cartografia:

- ricade in:

- Parte Piana: Classe di stabilità I(P)

È possibile consultare in modo completo tutte le prescrizioni introdotte dalla variante geologica sul [geoportale della città](#).

### Altre informazioni

L'ambito risulta essere compreso:

- in zona beta
-

Le informazioni di Piano Regolatore riportate comprendono tutte le modifiche introdotte dagli accordi di programma e dalle Varianti al PRG approvati alla data del 30/09/2020 (cartografia numerica di riferimento aggiornata a Settembre 2020) e si riferiscono alla Tavola 1 - Azionamento e agli allegati 3 (Carta di sintesi della pericolosità geomorfologica e dell'idoneità all'utilizzazione urbanistica) 7 (Fasce di rispetto) e 15 (Aree di interesse archeologico e paleontologico). Non sono presenti informazioni relative alla Tavola 4 -Viabilità , alla Tavola 5 - Viabilità collinare e a quant'altro non esplicitamente indicato. Poichè lo scopo è puramente informativo il presente documento non ha alcun valore legale.

Per ottenere il certificato ufficiale è necessario rivolgersi a **Servizi per l'Edilizia - Certificati Urbanistici ed Edilizi** seguendo le procedure descritte.

<http://www.comune.torino.it/ediliziaprivata>

Data dell'interrogazione: **14/02/2022**