Agenzia delle Entrate
CATASTO FABBRICATI
Ufficio Provinciale di
Torino

Dichiarazione protocollo n. TO0236043 del 29/10/2019

Planimetria di u.i.u. in Comune di Torino

Via S. Chiara civ. 58

Identificativi Catastali:
Sezione:
Foglio: 1180
Particella: 244
Subalterno: 8

Compilata da:
Petti Marco

Iscritto all'albo:
Geometra Dipendente Pubblico

Prov. N.

Scheda n. 1 Scala 1:200

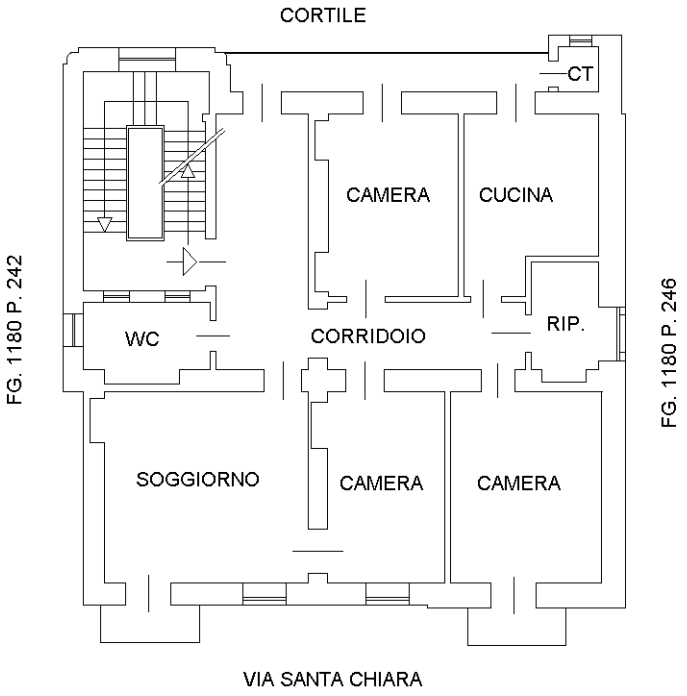

PIANO PRIMO

Hm.= 3.80 M.

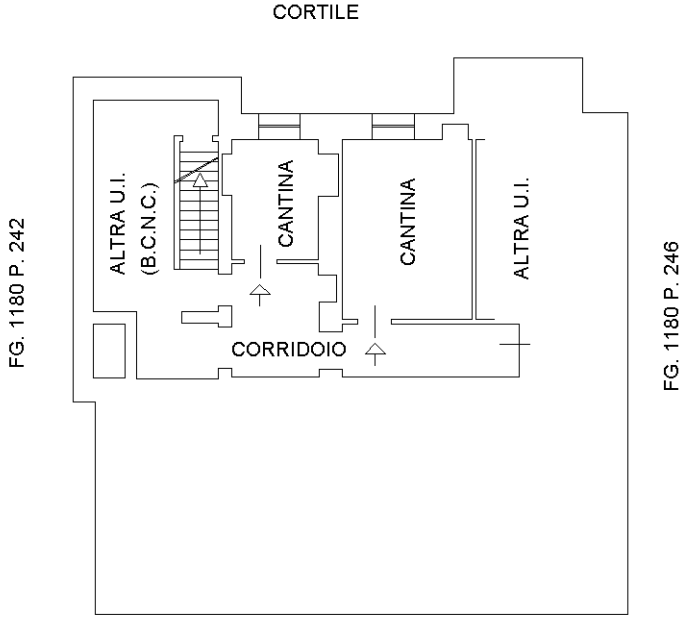

PIANO SEMINTERRATO

H= 2.90 M.

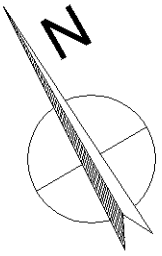

Catasto dei Fabbricati - Situazione al 03/12/2019 - Comune di TORINO (L219) - < Foglio: 1180 - Particella: 244 - Subalterno: 8 >
VIA S. CHIARA n. 58 piano: S1-1;

Ultima planimetria in atti