

**Agenzia del Territorio
CATASTO FABBRICATI
Ufficio Provinciale di
Torino**

Dichiarazione protocollo n. TO0801344 del 10/12/2010

Planimetria di u.i.u. in Comune di Torino

Strada Comunale Di Mongreno

civ. 79

Identificativi Catastali:

Sezione:

Foglio: 1204

Particella: 98

Subalterno: 37

Compilata da:

Cagnotto Sandro

Iscritto all'albo:

Geometri

Prov. Torino

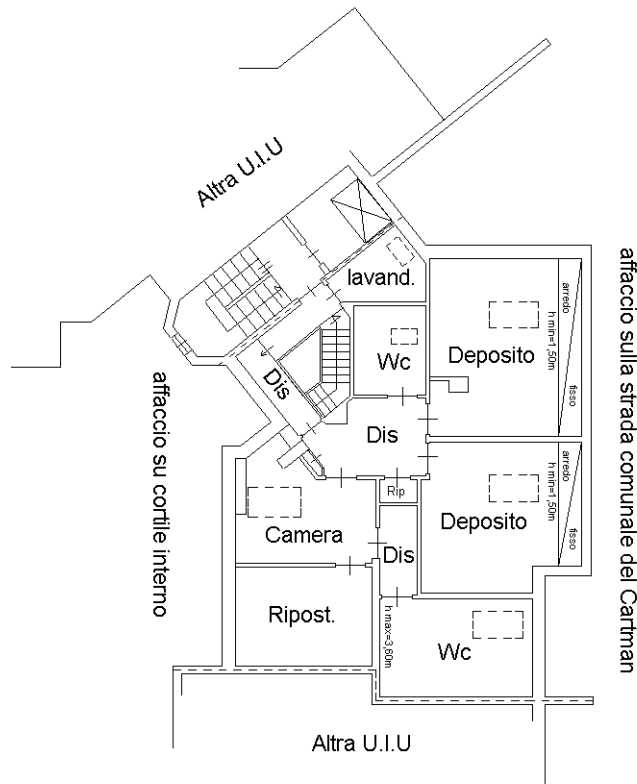
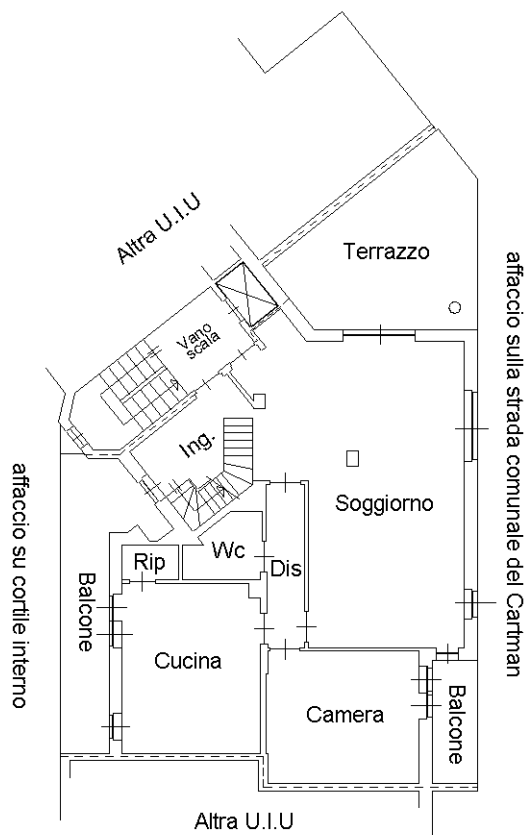
N. 6933

Scheda n. 1

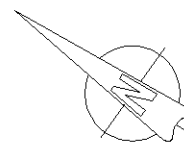
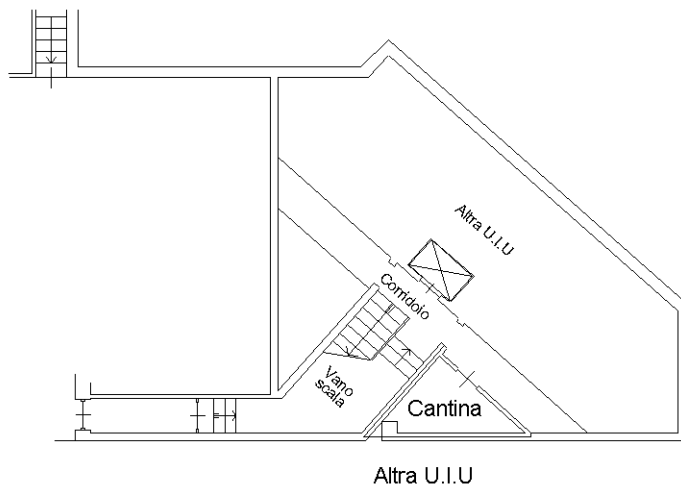
Scala 1:200

PIANTA PIANO QUARTO H= 2,70 m

PIANTA PIANO QUINTO - SOTTOTETTO Hm= 2,55 m



PIANTA PIANO INTERRATO H= 2,50 m



Ultima planimetria in atti