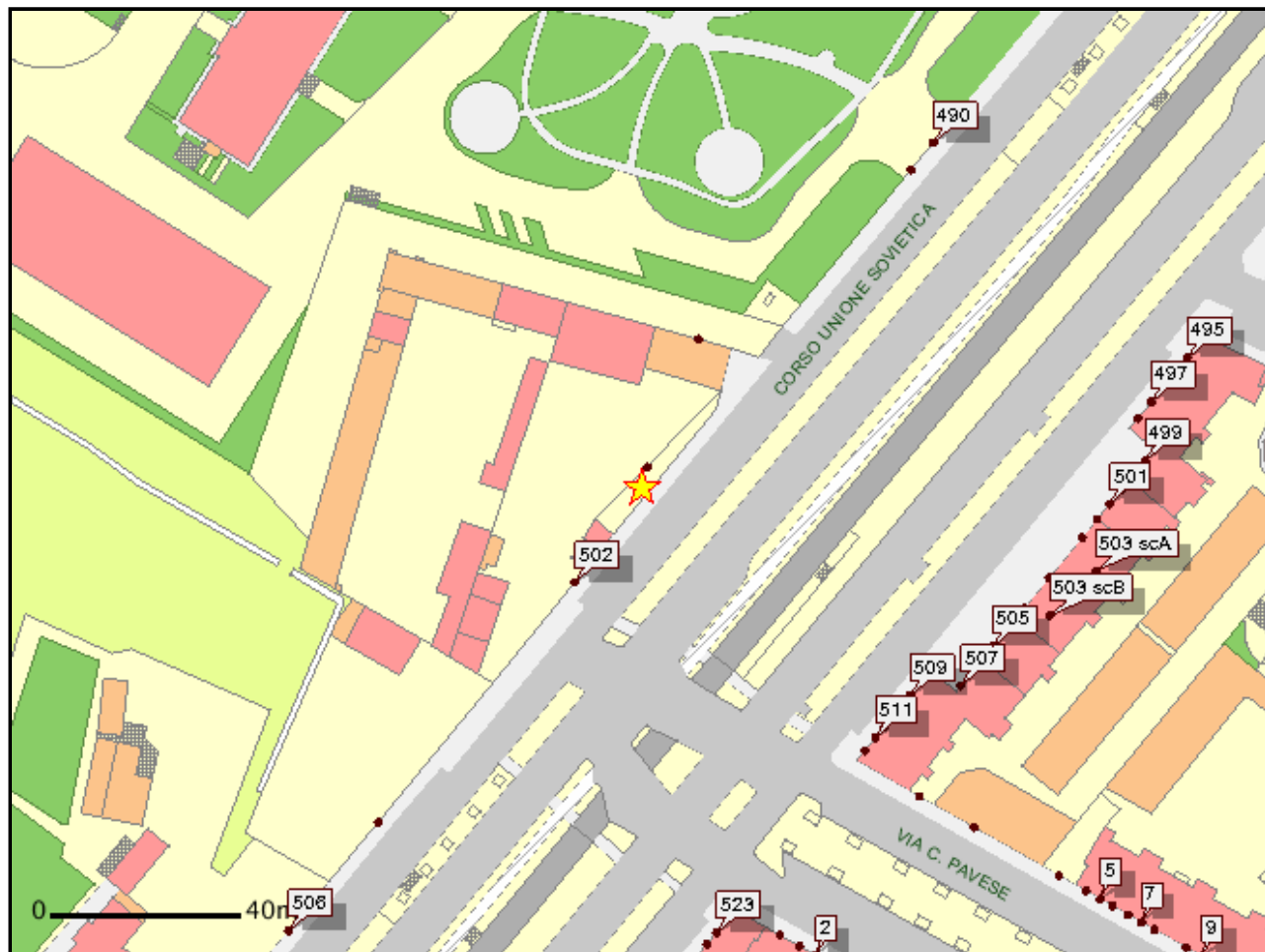
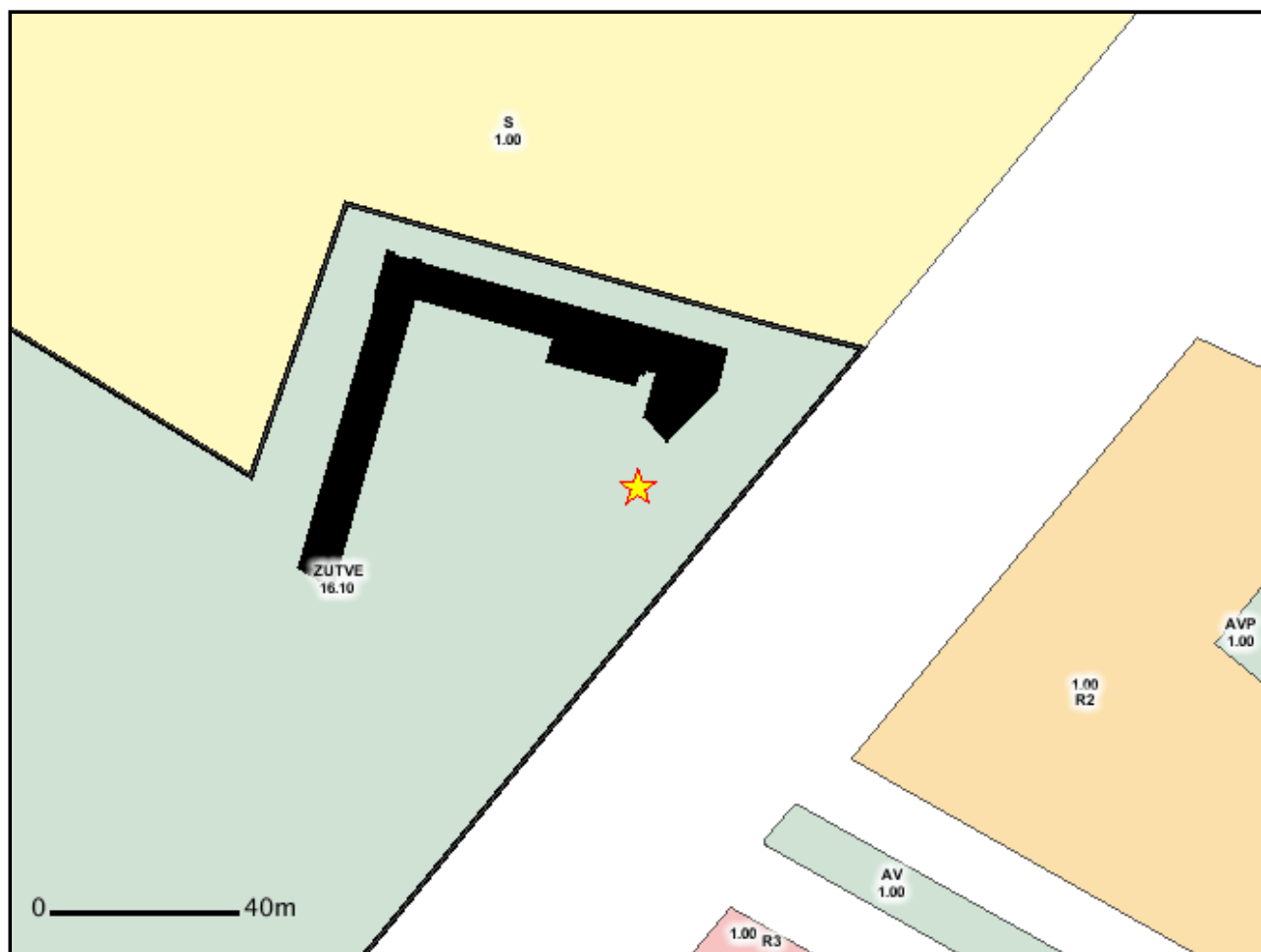


Il seguente estratto riporta sinteticamente le informazioni di Piano Regolatore del punto selezionato in cartografia.

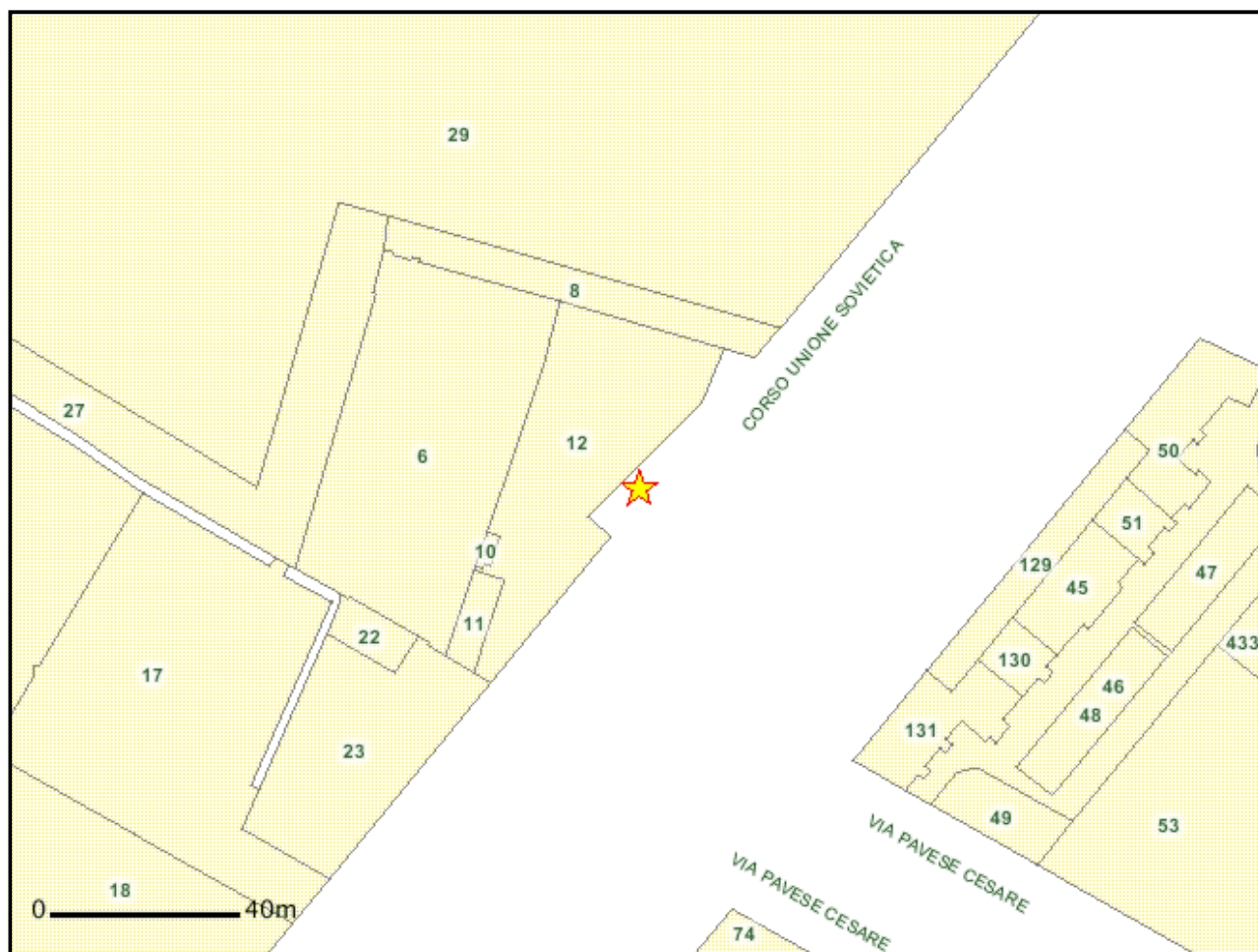
### Estratto Cartografico



### Estratto del tema di Azionamento PRG



**Inquadramento catastale su carta tecnica**



## Informazioni relative alla Tavola 1 del PRGC di Torino - Azzonamento

### Zona/Area Normativa

- Ambito 16.10 - EX E 12 (Zone Urbane di Trasformazione) (16.10)

- Aree a verde nelle zone urbane di trasformazione

Indice di edificabilità territoriale (I.T.): 0.233 - mq/mq

Riferimenti  
normativi

**Scheda  
normativa**

### Interventi

I tipi di intervento consentiti sono:

- Manutenzione ordinaria
- Manutenzione straordinaria
- Ristrutturazione edilizia

Riferimenti  
normativi

**Art. 4**

## Variante geologica

Dalla lettura della tavola "Carta di sintesi della pericolosità geomorfologica e dell'idoneità all'utilizzazione urbanistica" (Allegati tecnici P.R.G.C. Tavola 3 - scala 1 : 5.000), approvata con la variante strutturale n. 100 al P.R.G.C., risulta che il punto individuato in cartografia:

- ricade in:

- Parte Piana: Classe di stabilità I(P)

È possibile consultare in modo completo tutte le prescrizioni introdotte dalla variante geologica sul **geoportale della città**.

### **Altre informazioni**

L'ambito risulta essere compreso:

- in zona beta

---

Le informazioni di Piano Regolatore riportate comprendono tutte le modifiche introdotte dagli accordi di programma e dalle Varianti al PRG approvati alla data del 30/09/2020 (cartografia numerica di riferimento aggiornata a Settembre 2020) e si riferiscono alla Tavola 1 - Azzonamento e agli allegati 3 (Carta di sintesi della pericolosità geomorfologica e dell'idoneità all'utilizzazione urbanistica) 7 (Fasce di rispetto) e 15 (Aree di interesse archeologico e paleontologico). Non sono presenti informazioni relative alla Tavola 4 -Viabilità , alla Tavola 5 - Viabilità collinare e a quant'altro non esplicitamente indicato. Poichè lo scopo è puramente informativo il presente documento non ha alcun valore legale.

Per ottenere il certificato ufficiale è necessario rivolgersi a **Servizi per l'Edilizia - Certificati Urbanistici ed Edilizi** seguendo le procedure descritte.

**<http://www.comune.torino.it/ediliziaprivata>**

Data dell'interrogazione: **01/02/2023**