

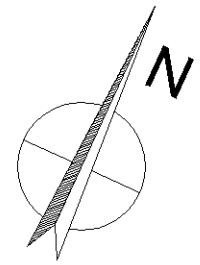
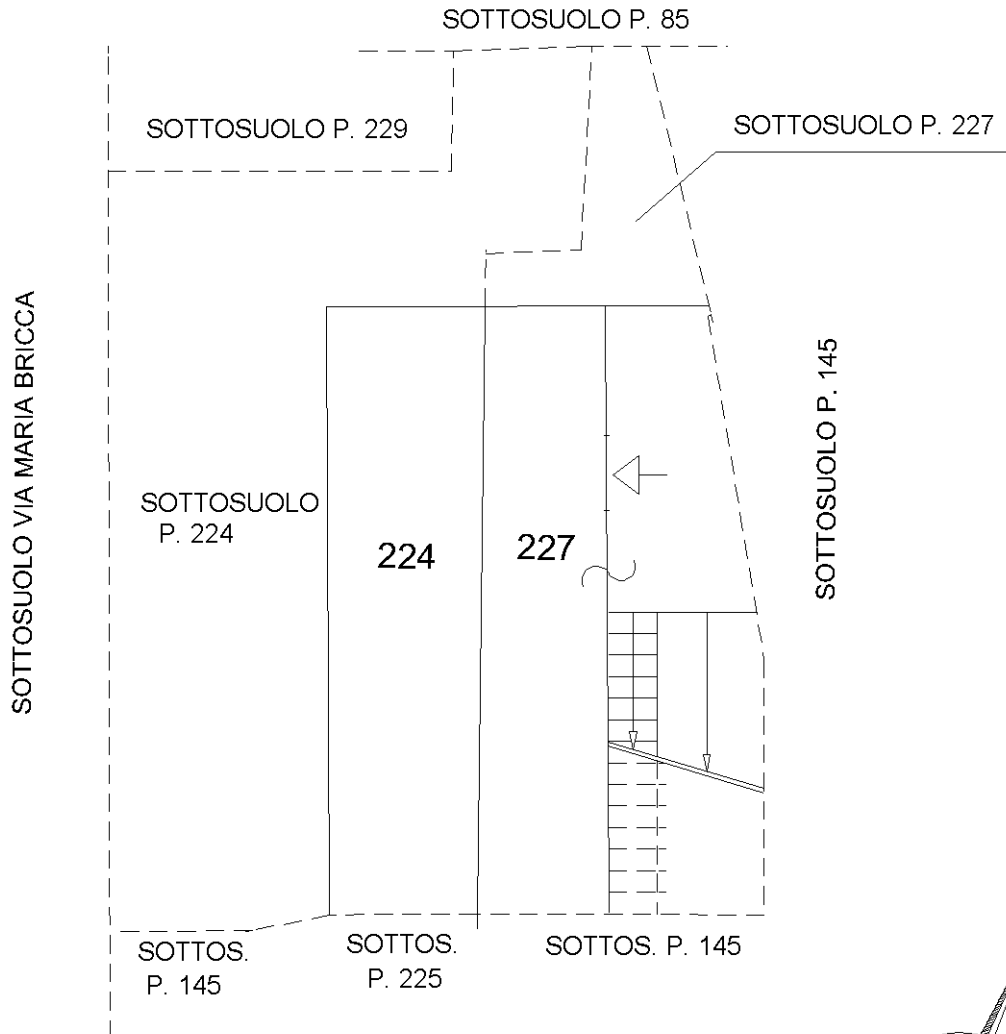
**Agenzia delle Entrate
CATASTO FABBRICATI
Ufficio Provinciale di
Torino**

ELABORATO PLANIMETRICO	
Compilato da:	Petti Marco
Iscritto all'albo:	Geometra Dipendente Pubblico
Prov.	N.

Comune di Torino	Protocollo n. TO0202641 del 28/10/2021
Sezione: Foglio: 1311 Particella: 224	Tipo Mappale n. 105855 del 04/06/2021
Dimostrazione grafica dei subalterni	Scala 1 : 200

PIANO INTERRATO

FG. 1311 P.LLE 224-227



Ultima planimetria in atti

**Agenzia delle Entrate
CATASTO FABBRICATI
Ufficio Provinciale di
Torino**

ELABORATO PLANIMETRICO

Compilato da:
Petti Marco
Iscritto all'albo:
Geometra Dipendente Pubblico
Prov. N.

Comune di Torino
Sezione: Foglio: 1311 Particella: 224

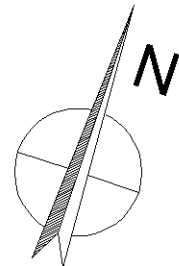
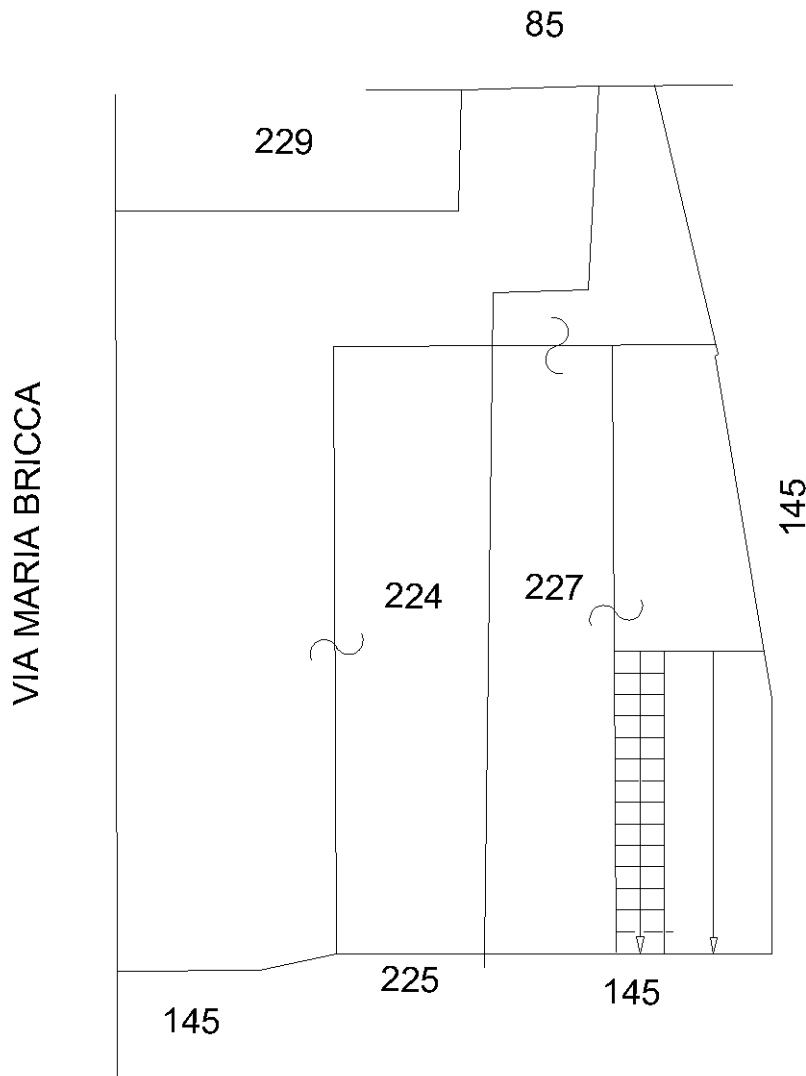
Protocollo n. TO0202641 del 28/10/2021
Tipo Mappale n. 105855 del 04/06/2021

Dimostrazione grafica dei subalterni

Scala 1 : 200

PIANO TERRA


FG. 1311 P.LLE 224-227



Ultima planimetria in atti

Agenzia delle Entrate
CATASTO FABBRICATI
Ufficio provinciale di Torino

ELABORATO PLANIMETRICO	Compilato da: Petti Marco	Iscritto all'albo: Geometra Dipendente Pubblico Prov.	N.
Comune di Torino	Sezione: Foglio: 1311	Particella: 145	28/10/2021 del
Dimostrazione grafica dei subalberni		Prova n. 105855 del 04/06/2021	Scala 1 : 1000



PLANIMETRIA GENERALE AREA
ISTITUTO "MARIA BRICCA"
PIANO TERRENO

