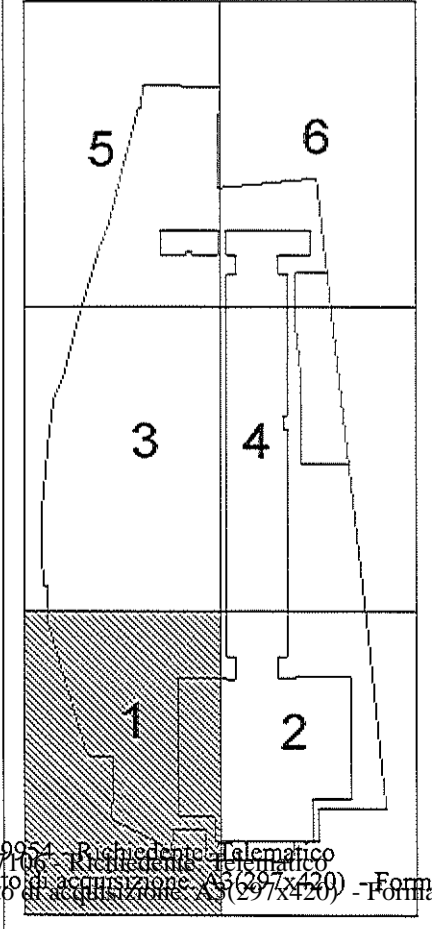
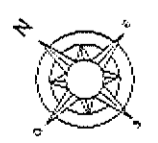
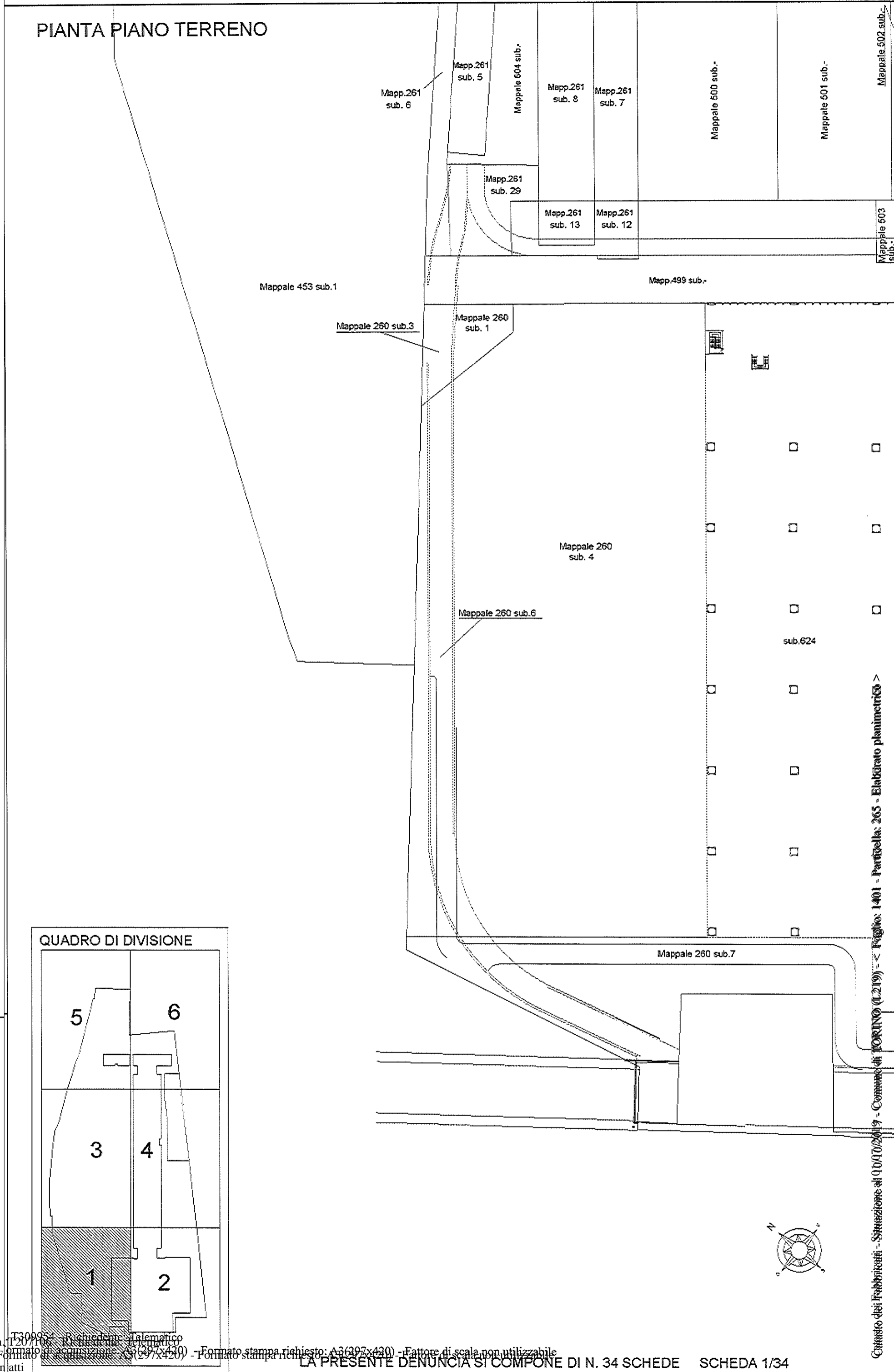


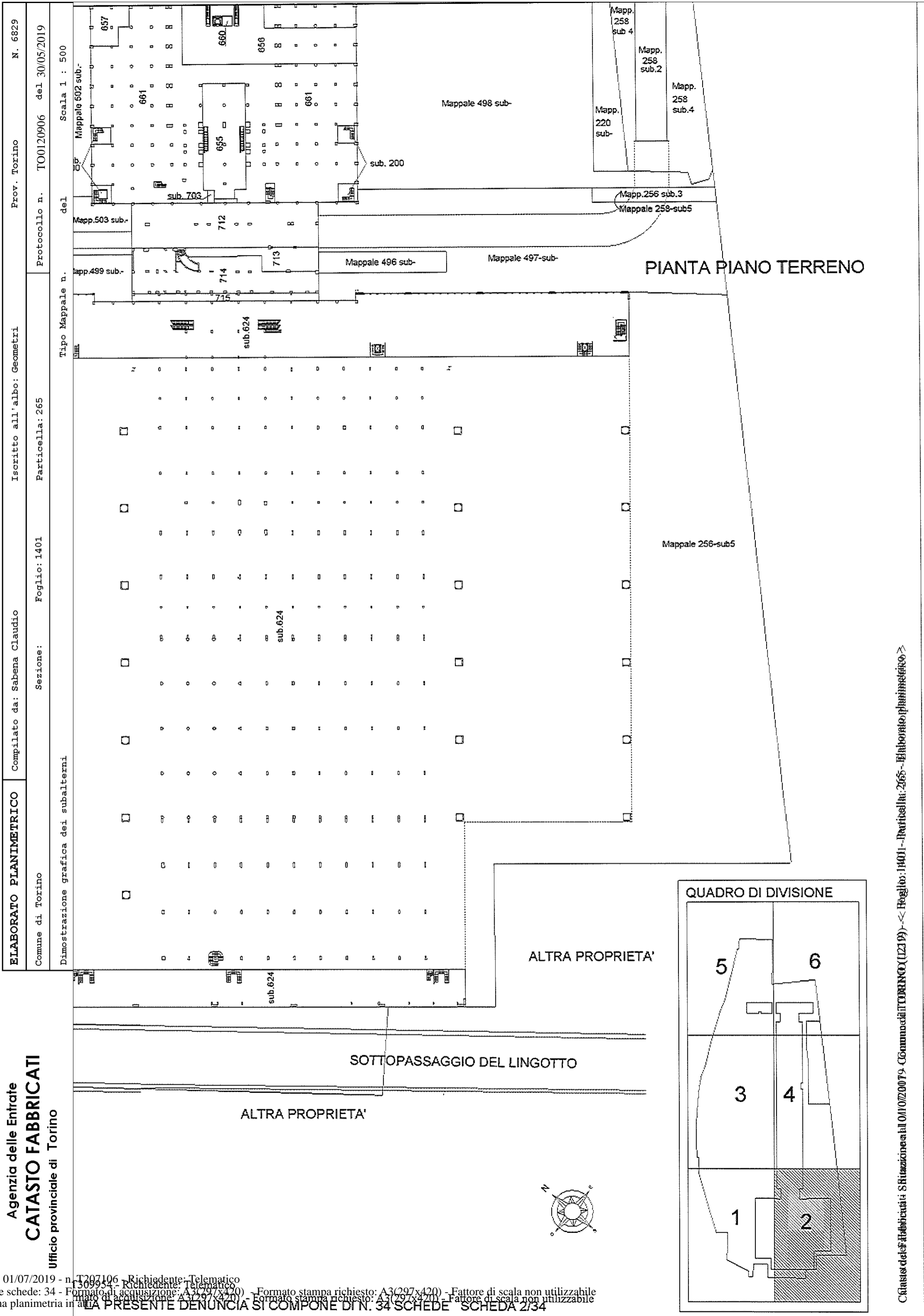
**QUADRO DI DIVISIONE**



**PIANTA PIANO TERRENO**



Catastro dei Fabbricati - Situazione al 01/07/2019 - Comune di TORINO (L219) - Foglio: 1401 - Particella: 265 - Elaborato planimetrico >



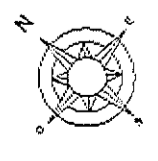
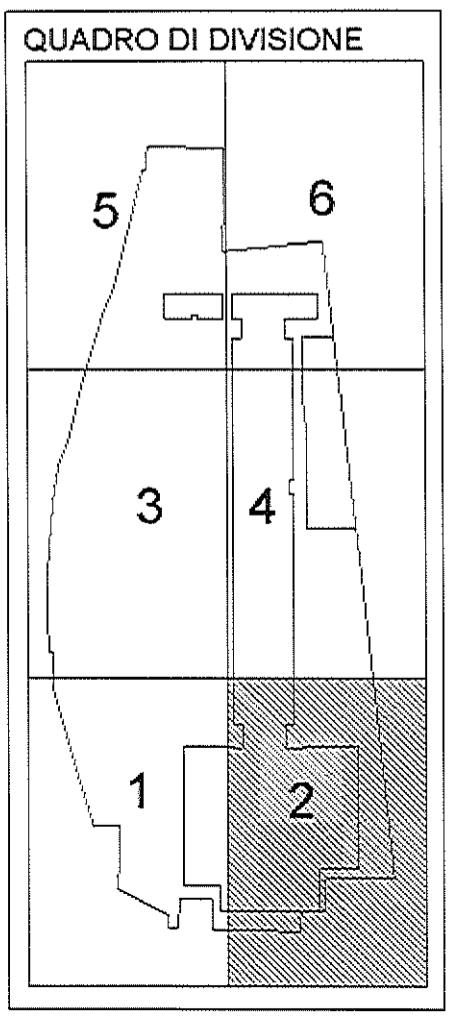
**ELABORATO PLANIMETRICO**      Compilato da: Sabena Claudio      Iscritto all'albo: Geometri      Prov. Torino      N. 6829  
 Comune di Torino      Sezione:      Foglio: 1401      Particella: 265      Protocollo n. TO0120906 del 30/05/2019

**Agenzia delle Entrate**  
**CATASTO FABBRICATI**  
 Ufficio provinciale di Torino

Dimostrazione grafica dei subalterni

Tipo Mappale n. del      Scala 1 : 500

**PIANTA PIANO TERRENO**



**ELABORATO PLANIMETRICO**    Compilato da: Sabena Claudio    N. 6829

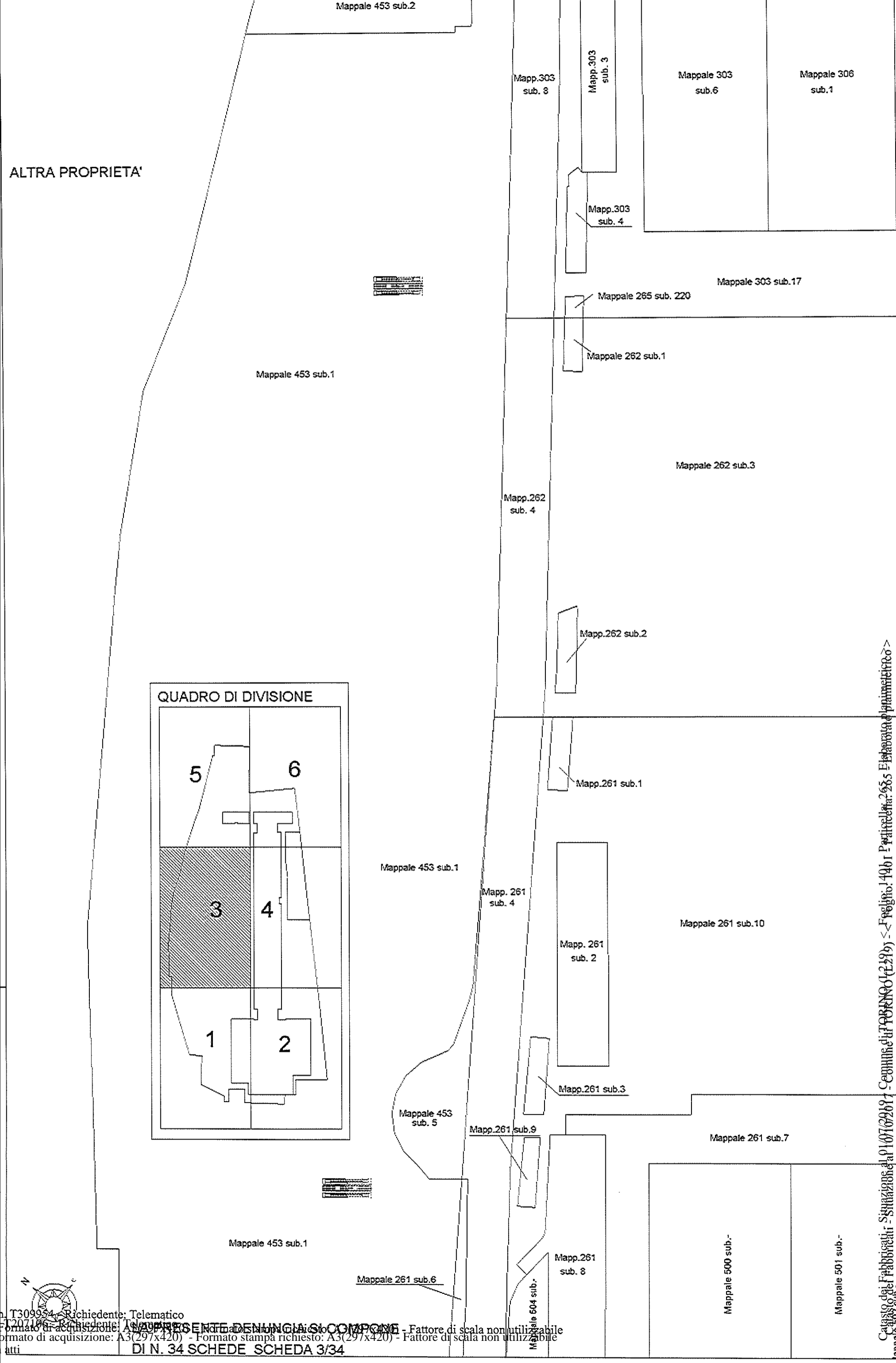
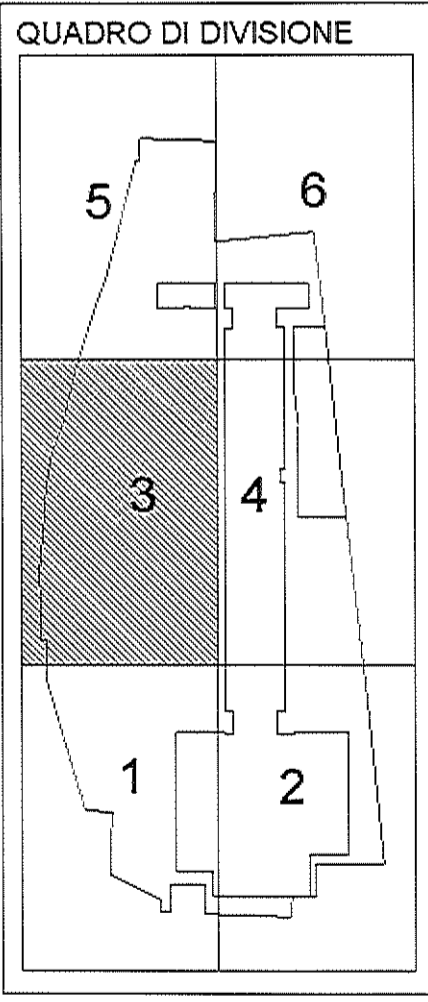
Comune di Torino    Sezione: Foglio: 1401    Protocollo n. TO0120906 del 30/05/2019

Dimostrazione grafica dei subalterni    Tipo Mappale n.    Scala 1 : 500

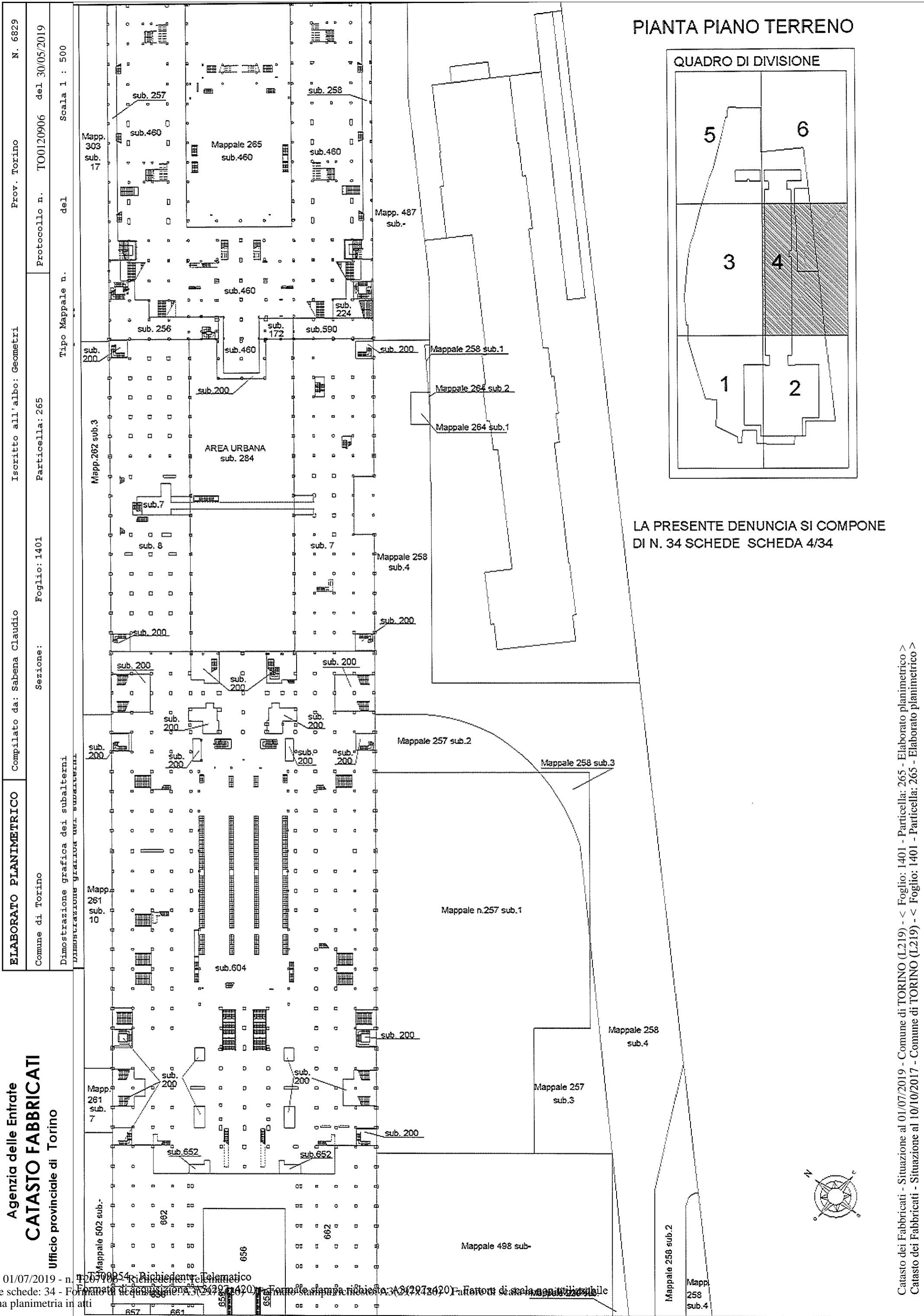
**Agenzia delle Entrate**  
**CATASTO FABBRICATI**  
Ufficio provinciale di Torino

# PIANTA PIANO TERRENO

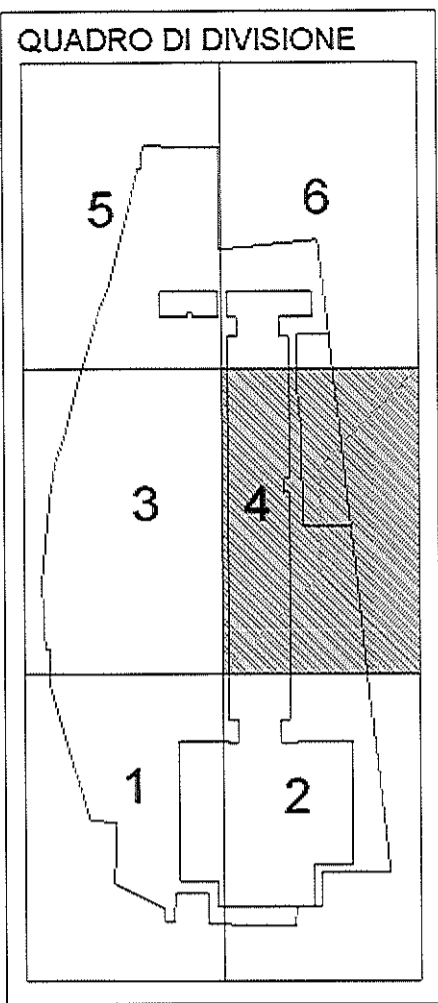
ALTRA PROPRIETA'



Catalogo dei Fabbricati - Situazione al 1/07/2019 - Comune di TORINO (1219) - Foglio: 1401 - Particella: 265 - Elaborato planimetrico >



### PIANTA PIANO TERRENO



LA PRESENTE DENUNCIA SI COMPONE DI N. 34 SCHEDE SCHEDA 4/34



**ELABORATO PLANIMETRICO**      Compilato da: Sabena Claudio      Prov. Torino      N. 6829

Comune di Torino      Sezione: Foglio: 1401      Particella: 265      Protocollo n. TO0120906 del 30/05/2019

Dimostrazione grafica dei subalterni  
DIMOSTRAZIONE GRAFICA DEI SUBALTERNI

Tipo Mappale n. del      Scala 1 : 500

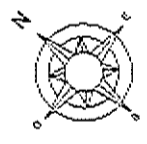
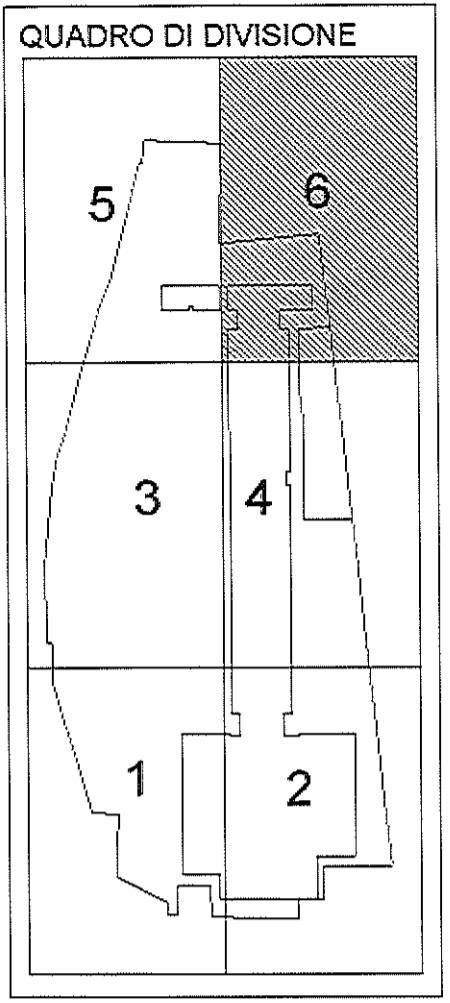
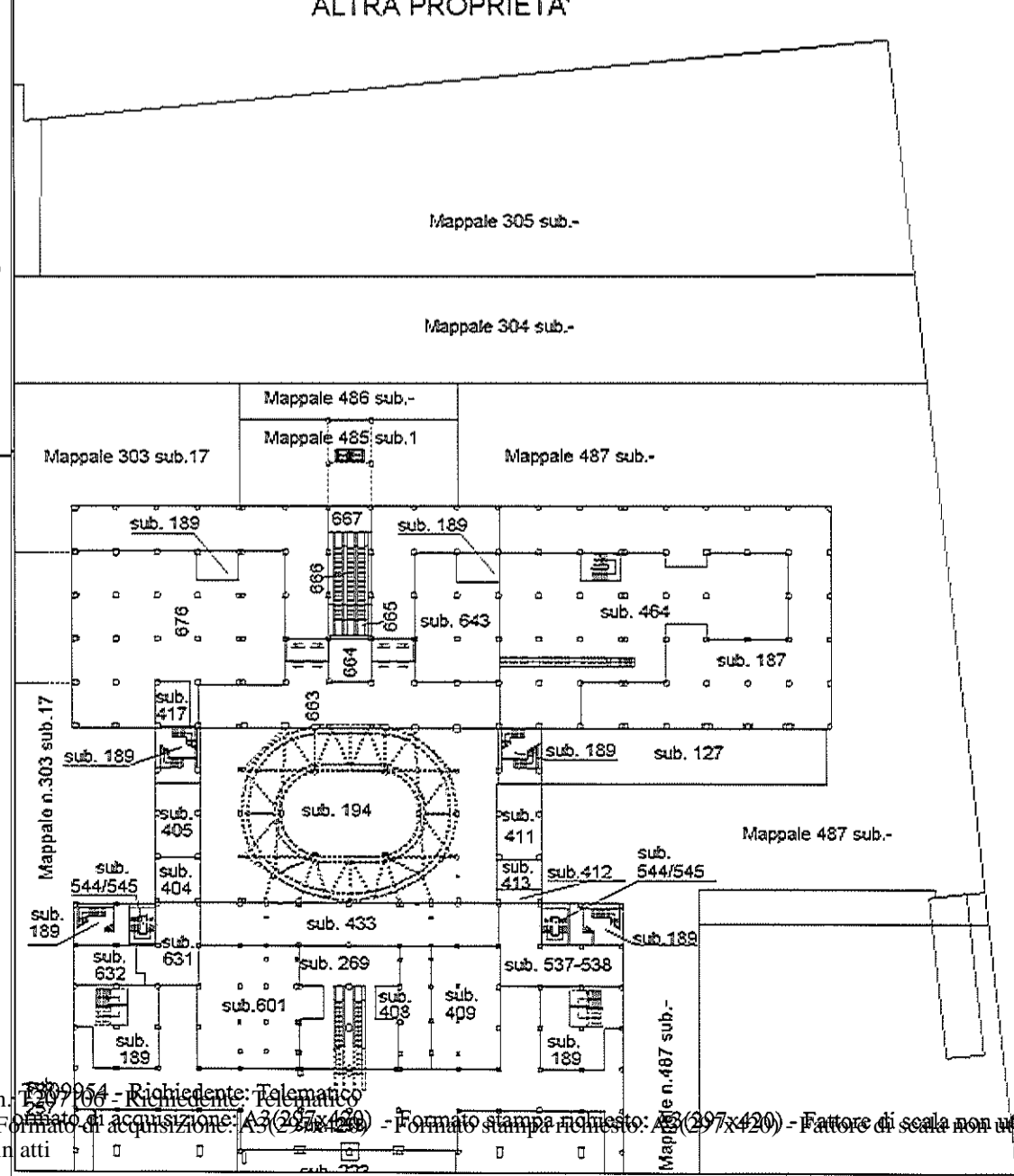
**Agenzia delle Entrate**  
**CATASTO FABBRICATI**  
Ufficio provinciale di Torino



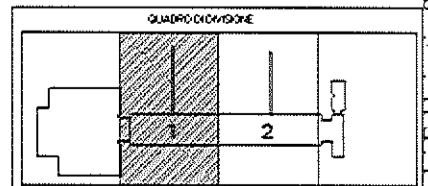
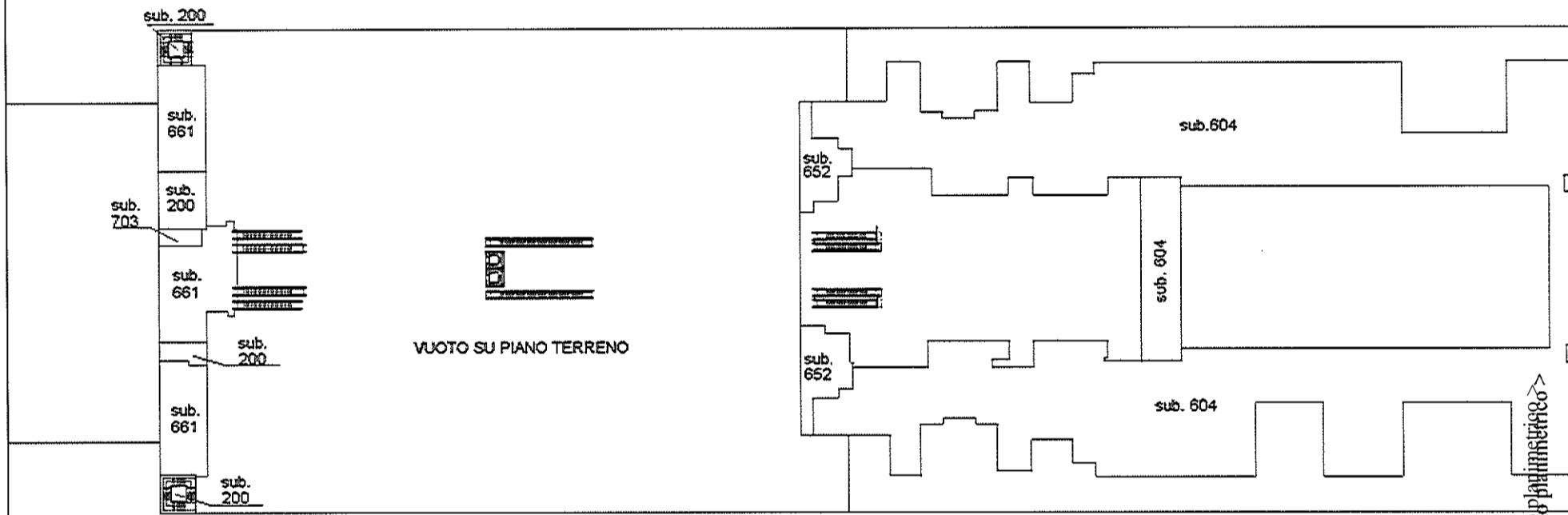
**ELABORATO PLANIMETRICO** Compilato da: Sabena Claudio  
 Comune di Torino Sezione: Foglio: 1401 Particella: 265  
 N. 6829 Prov. Torino del 30/05/2019  
 Tipo Mappale n. del Scala 1 : 500

**Agencia delle Entrate**  
**CATASTO FABBRICATI**  
 Ufficio provinciale di Torino

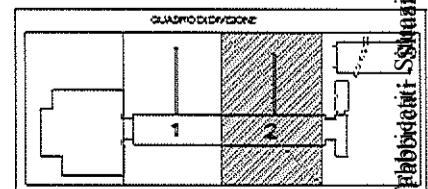
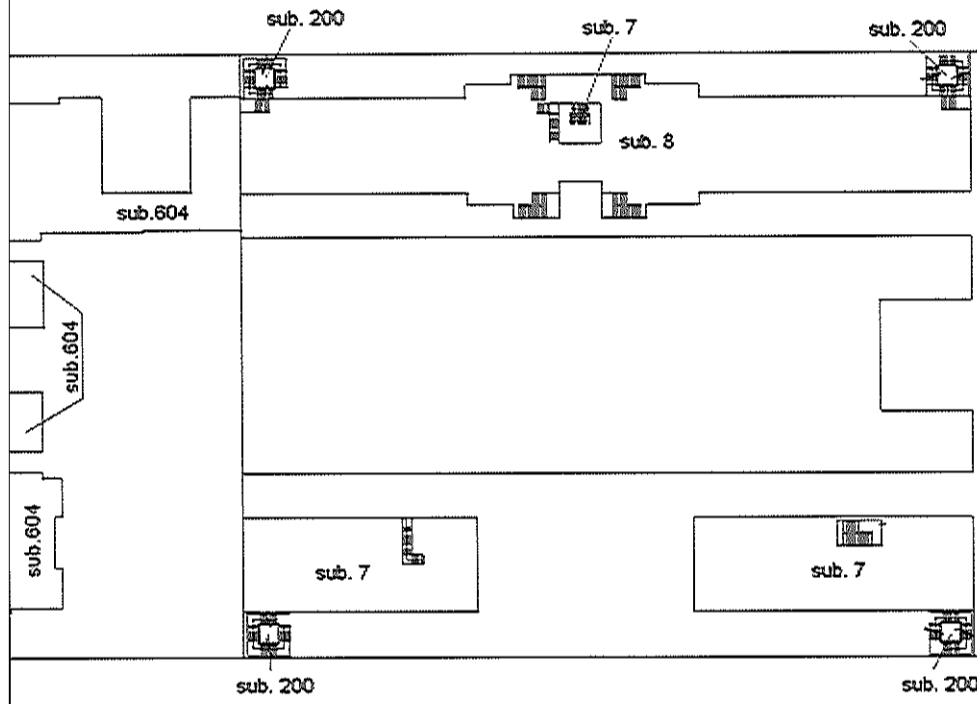
# PIANTA PIANO TERRENO



### PIANTA PIANO SOPPALCO-QUOTA +3.30

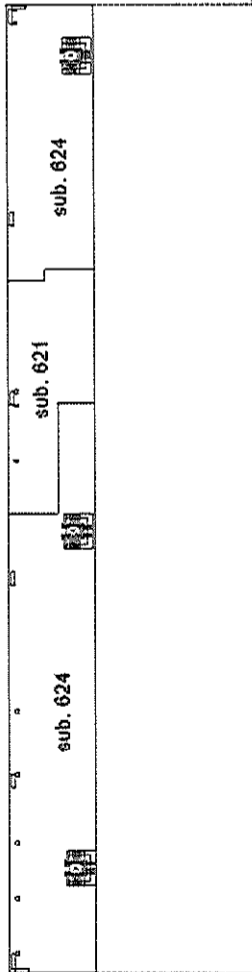
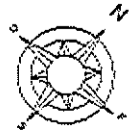
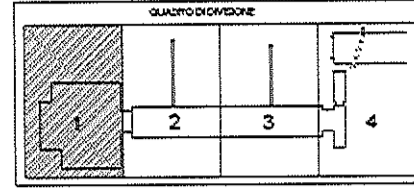


### PIANTA PIANO SOPPALCO-QUOTA +3.30






# PIANTA PIANO PRIMO Quota +8.05

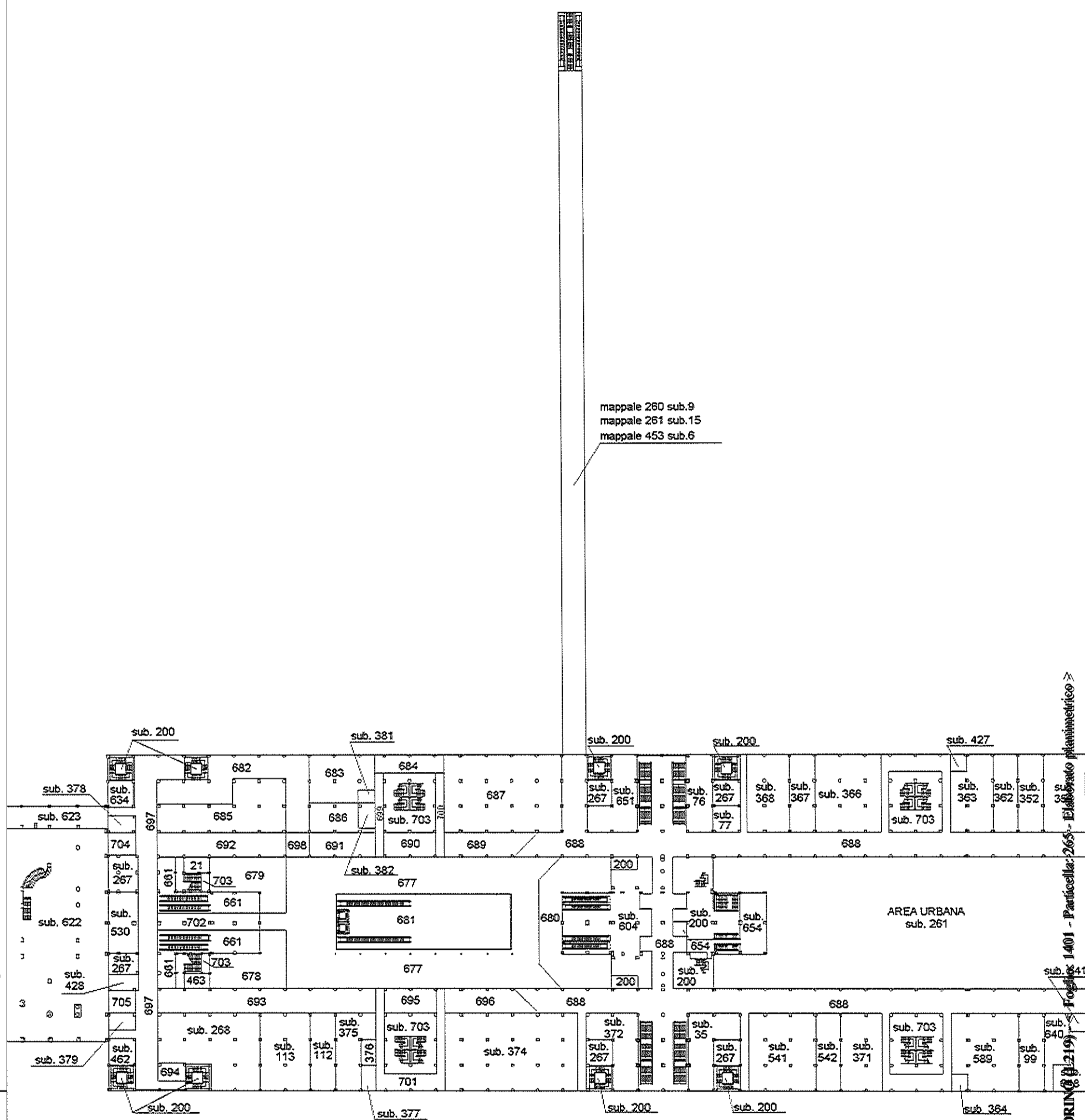


VISTA SU PIANO TERRENO

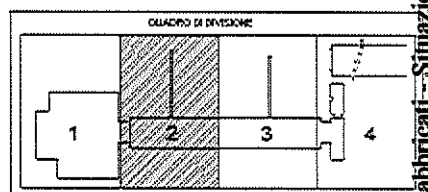


**ELABORATO PLANIMETRICO**      Compilato da: Sabena Claudio      Iscritto all'albo: Geometri      Prov. Torino      N. 6829  
 Comune di Torino      Sezione: Foglio: 1401      Particella: 265      Protocollo n. TO0120906      del 30/05/2019  
 Dimostrazione grafica dei subalterni      Tipo Mappale n.      del      Scala 1 : 500

# PIANTA PIANO PRIMO Quota +8.05



**Agenzia delle Entrate**  
**CATASTO FABBRICATI**  
 Ufficio provinciale di Torino

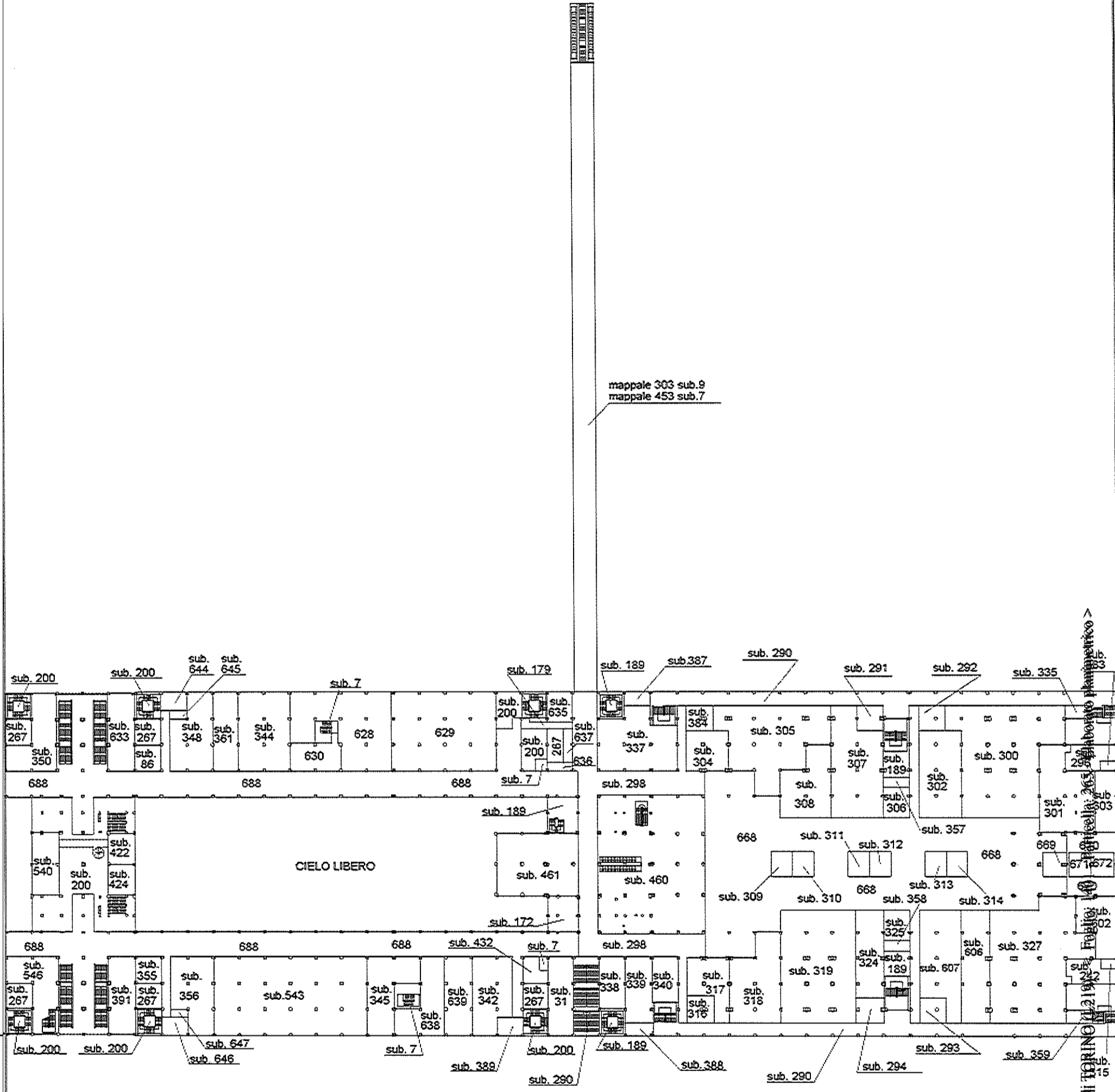


Catasto dei Fabbricati - Situazione al 01/07/2019 - Comune di TORINO - Foglio 1401 - Particella: 265 - Elaborato planimetrico

N. 6829  
 Prov. Torino  
 Iscritto all'albo: Geometri  
 Compilato da: Sabena Claudio  
 Foglio: 1401  
 Sezione: Particella: 265  
 Protocollo n. TO0120906 del 30/05/2019  
 Tipo Mappale n. del  
 Scala 1 : 500

# PIANTA PIANO PRIMO Quota +8.05

Dimostrazione grafica dei subalterni

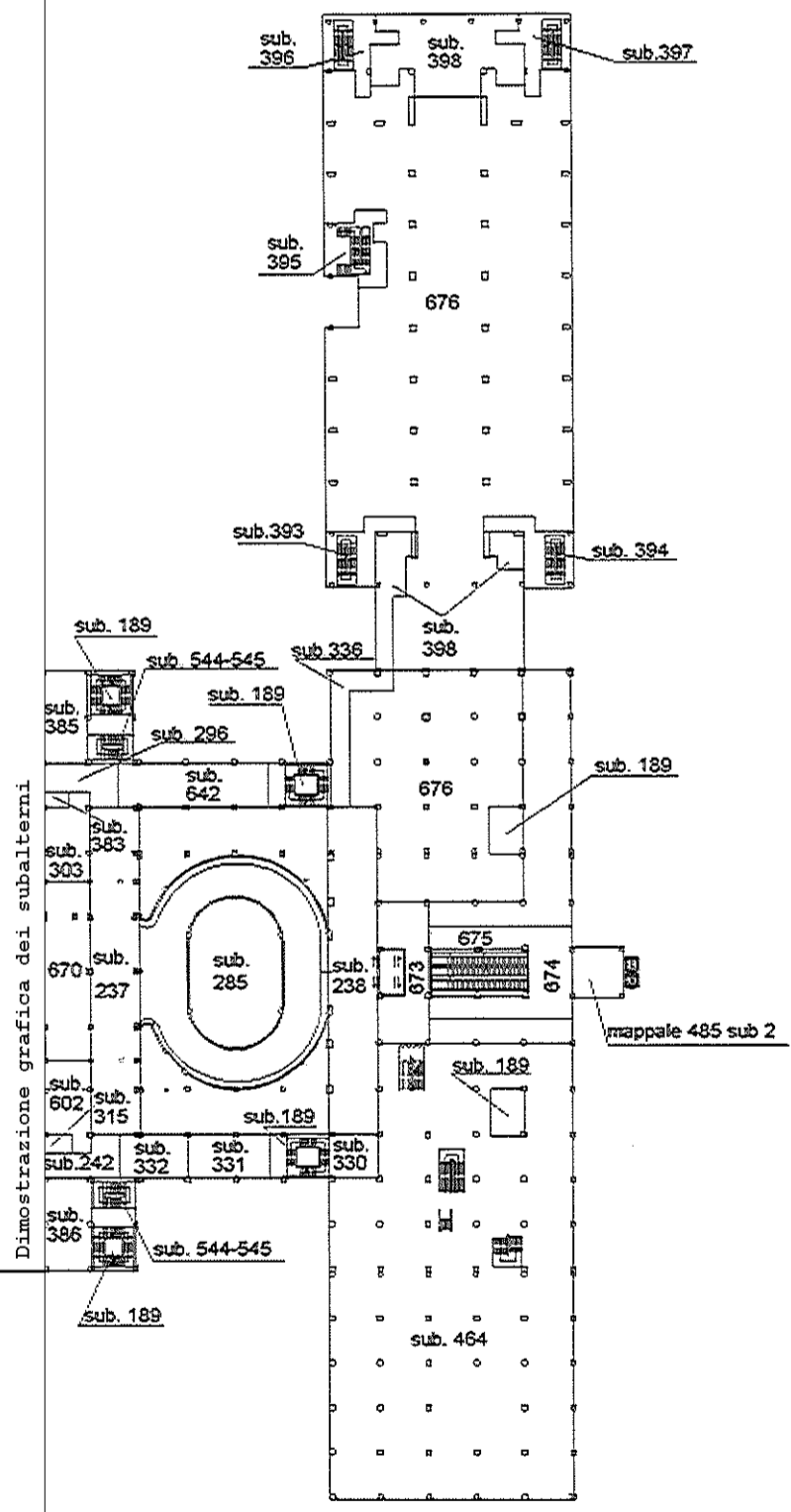


Agenzia delle Entrate  
**CATASTO FABBRICATI**  
 Ufficio provinciale di Torino

Catasto dei Fabbricati - Situazione al 30/05/2019 - Comune di TORINO - Foglio 1401 - Particella 265 - Subalterni 303 e 453

**ELABORATO PLANIMETRICO**      Compilato da: Sabena Claudio      Iscritto all'albo: Geometri      Prov. Torino      N. 6829  
 Comune di Torino      Sezione: Foglio: 1401      Particella: 265      Protocollo n. TO0120906      del 30/05/2019  
 Tipo Mappale n.      del      Scala 1 : 500

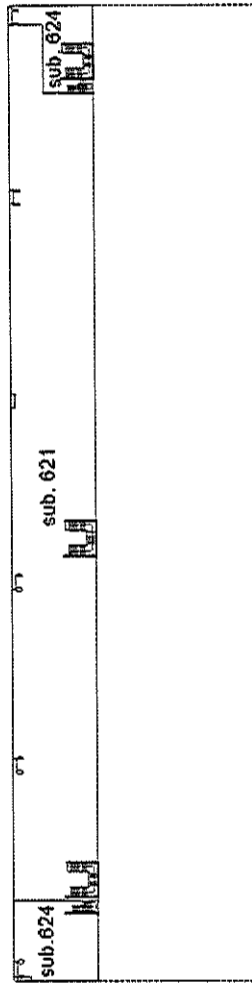
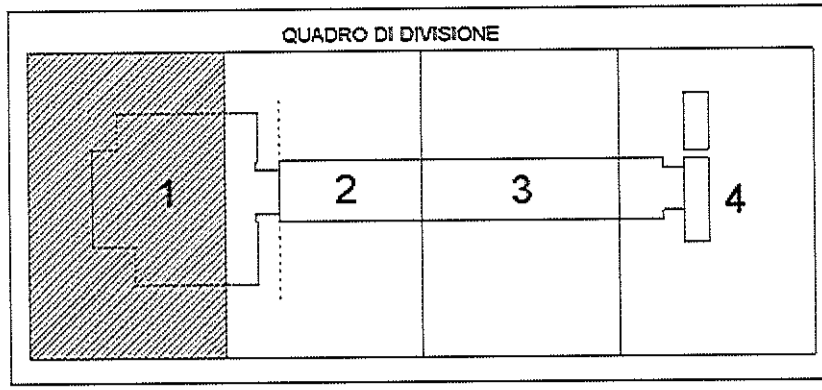
**Agenzia delle Entrate**  
**CATASTO FABBRICATI**  
 Ufficio provinciale di Torino



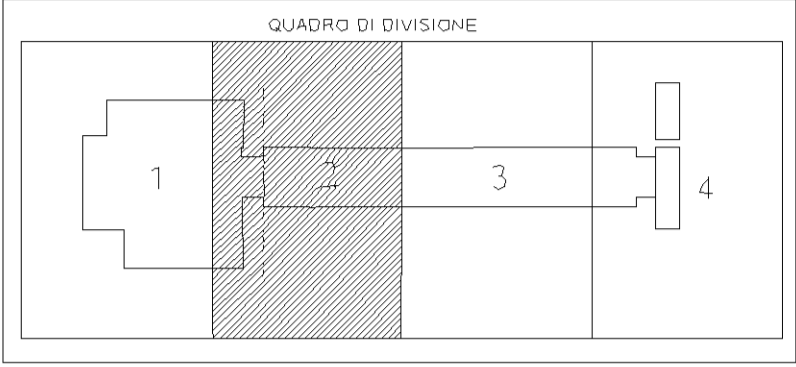
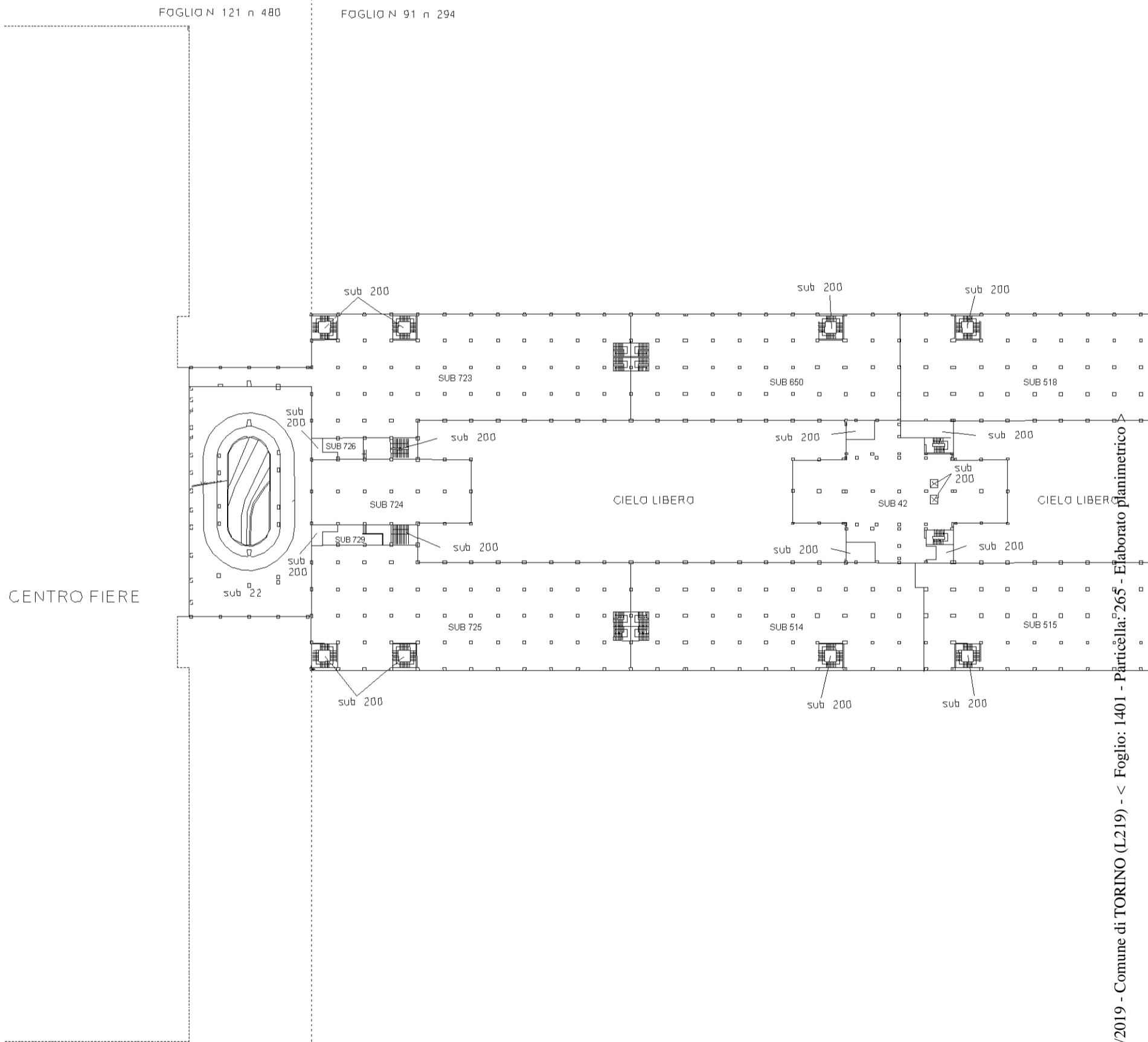
PIANTA PIANO PRIMO Quota +8.05



### PIANTA PIANO SECONDO

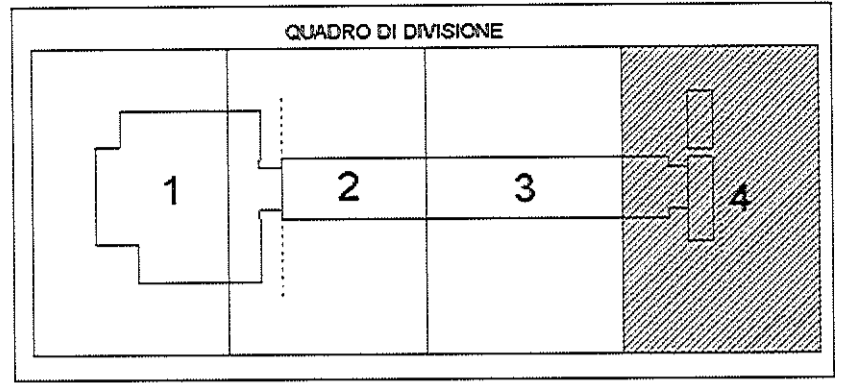
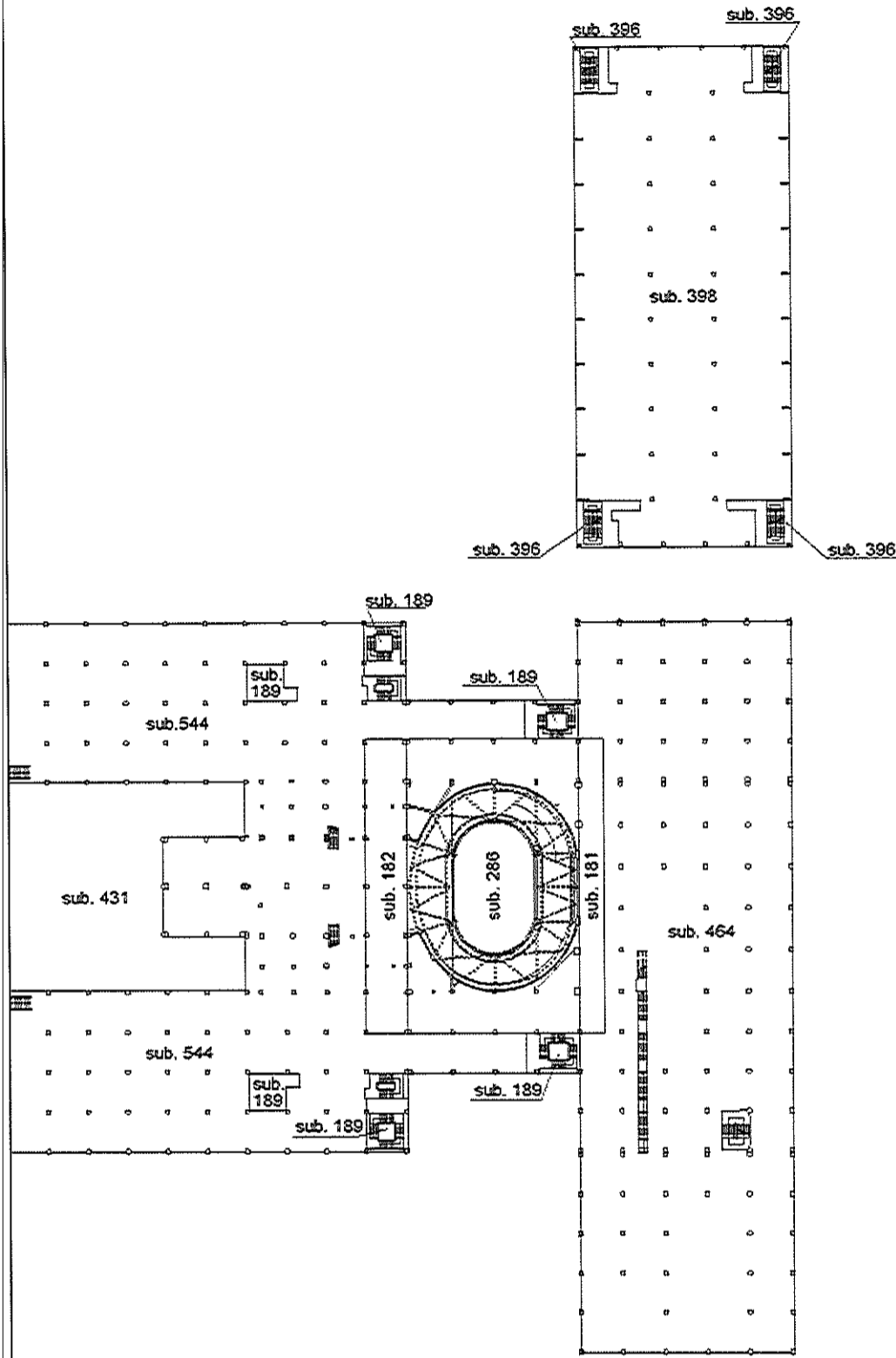


### PIANTA PIANO SECONDO





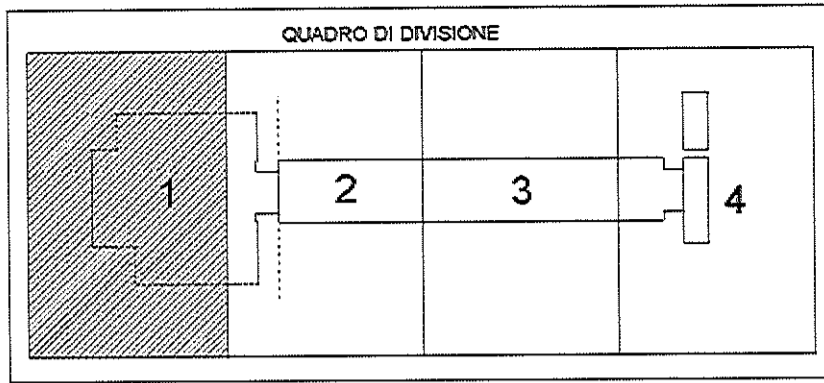
# PIANTA PIANO SECONDO





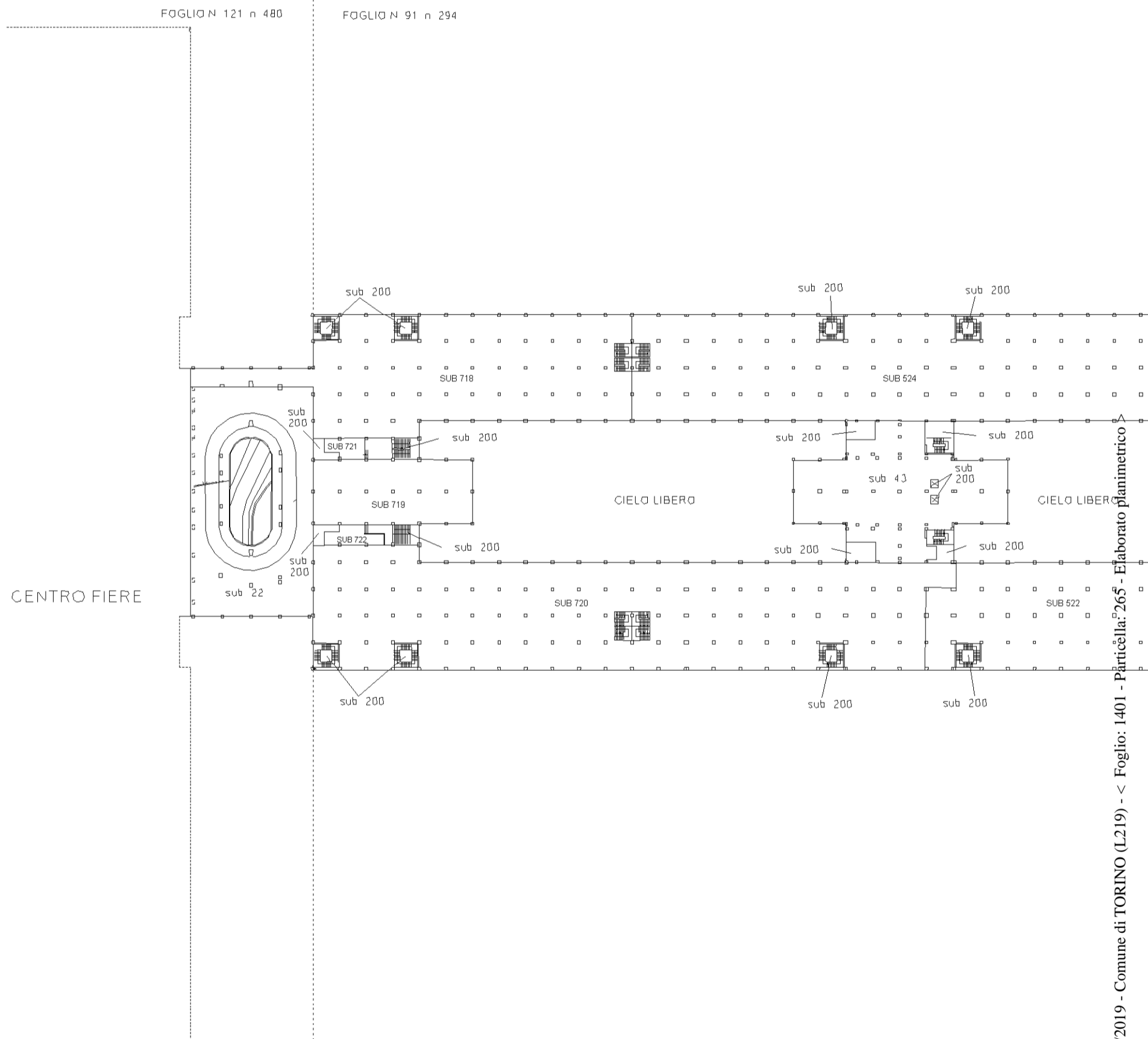
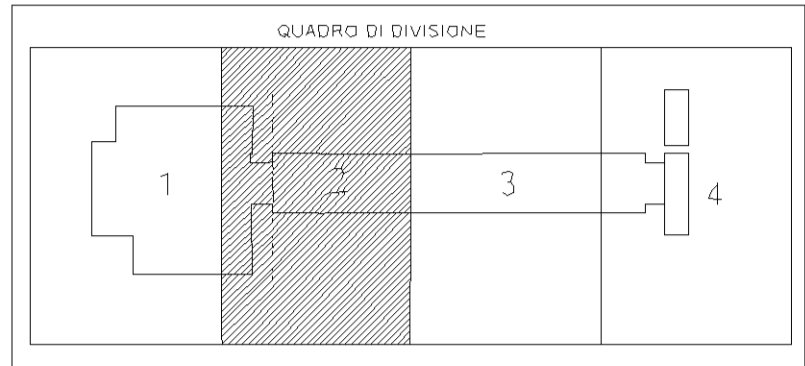


### PIANTA PIANO TERZO

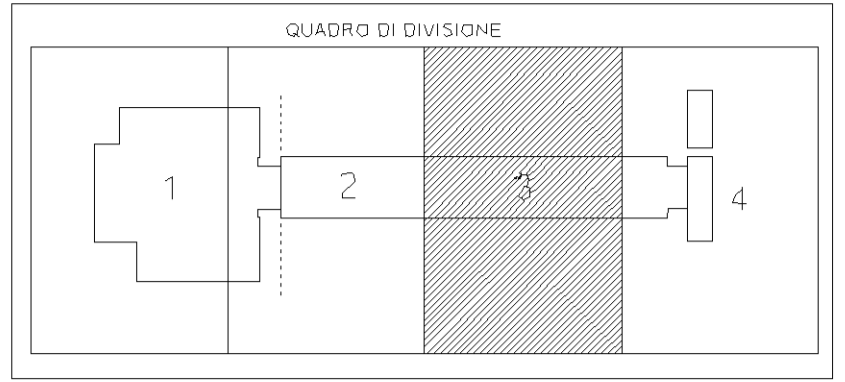
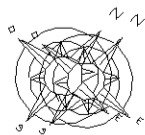
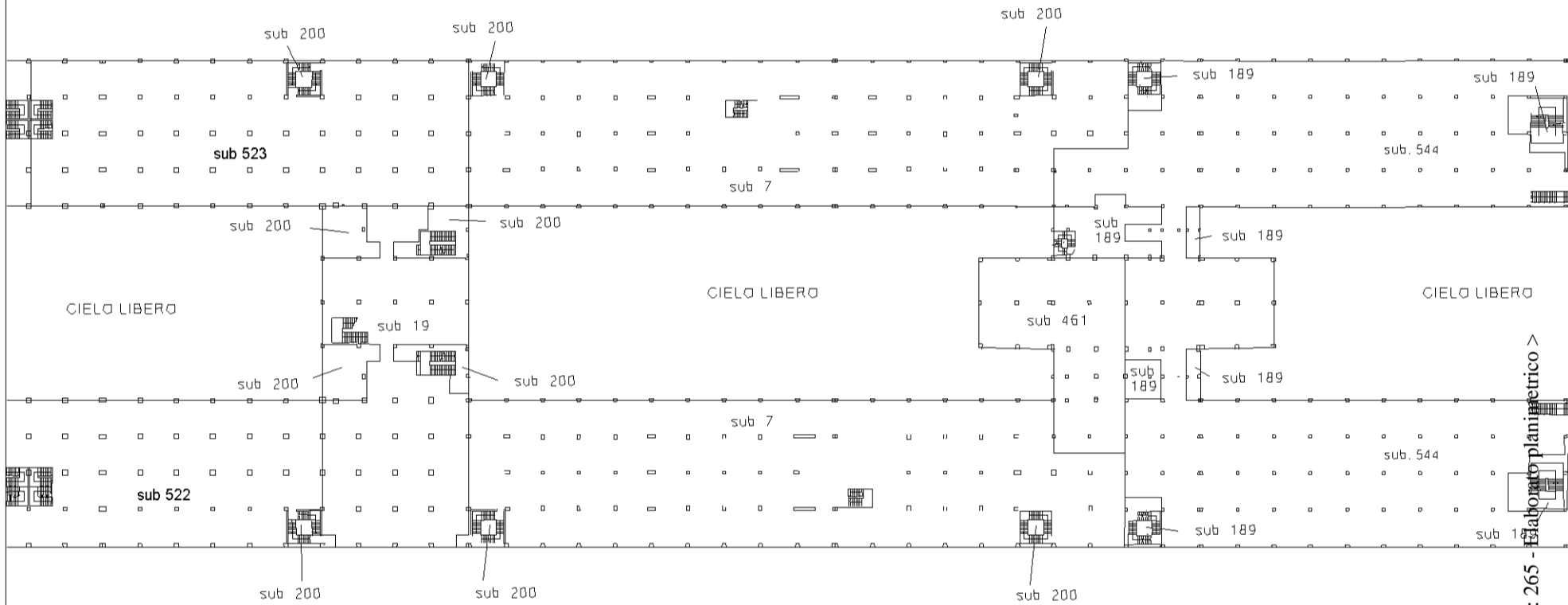


CENTRO FIERE

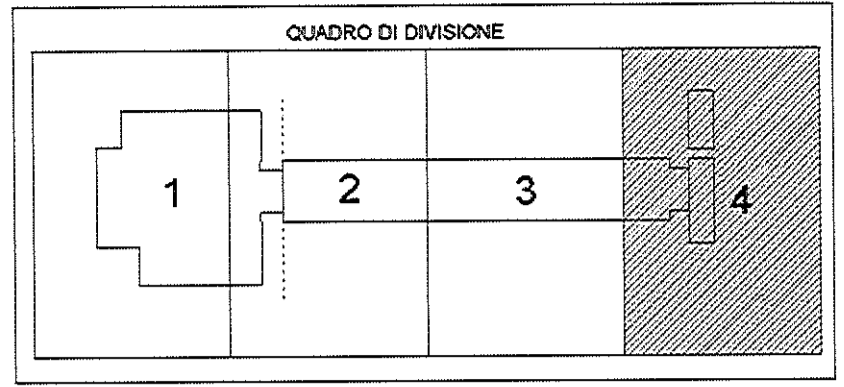
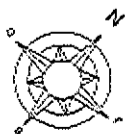
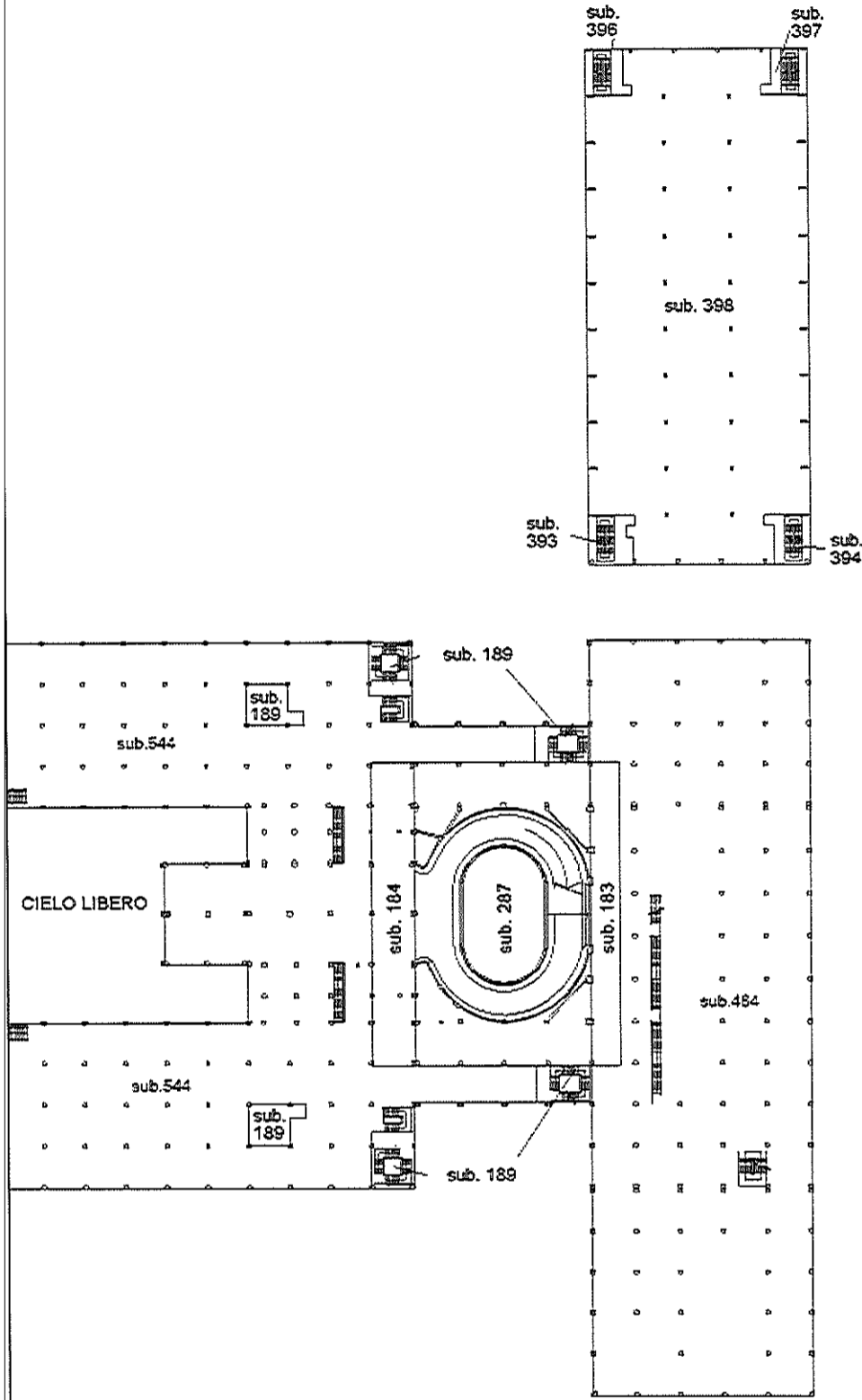
# PIANTA PIANO TERZO



# PIANTA PIANO TERZO



# PIANTA PIANO TERZO

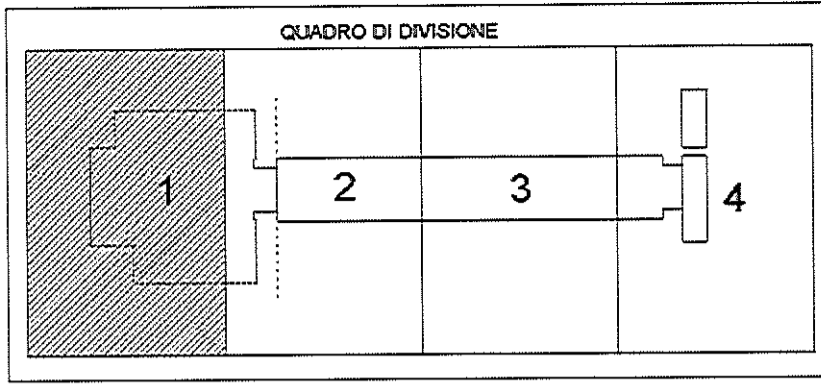


LA PRESENTE DENUNCIA SI COMPONE DI N.34 SCHEDE SCHEDA 20/34



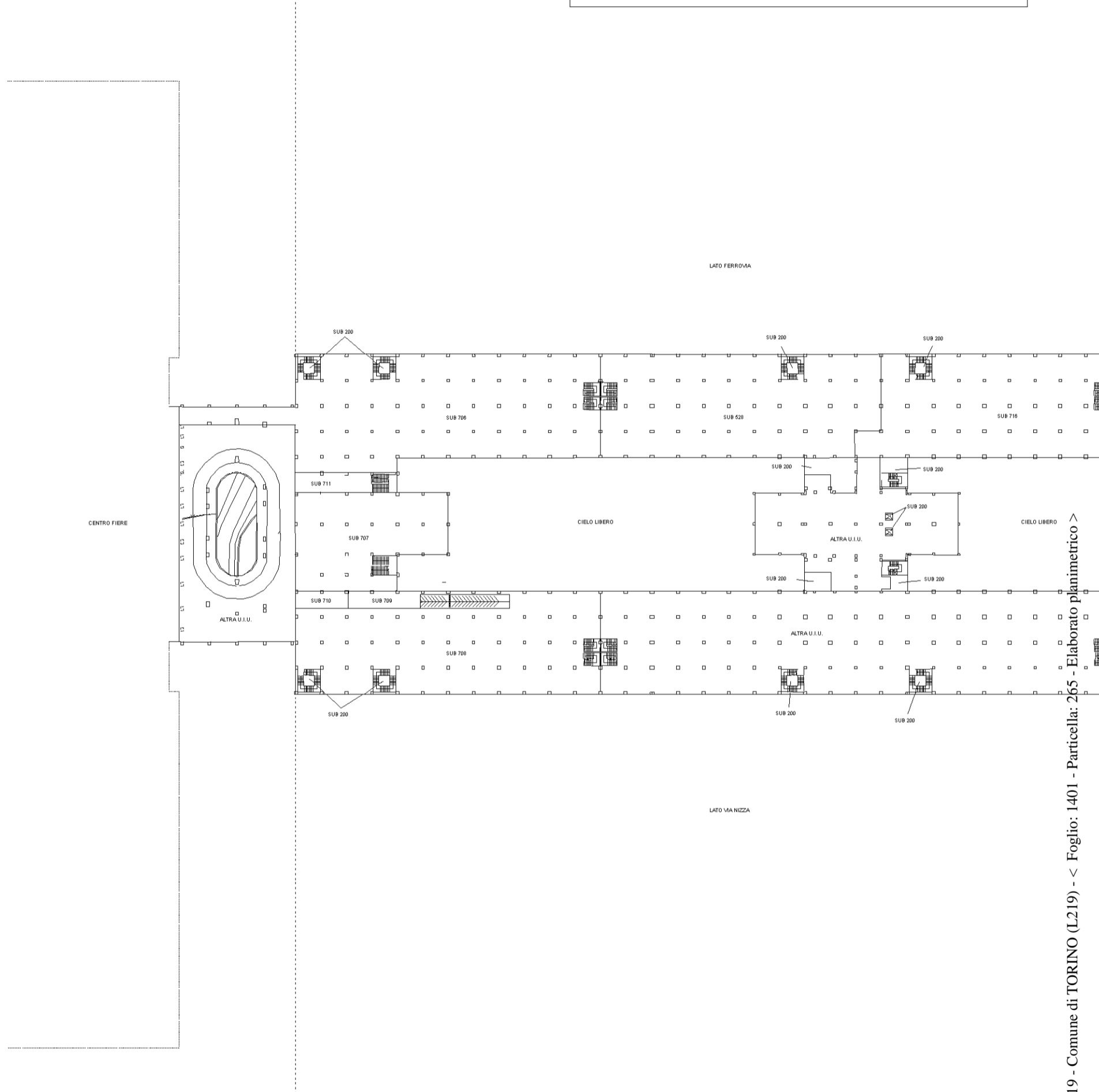
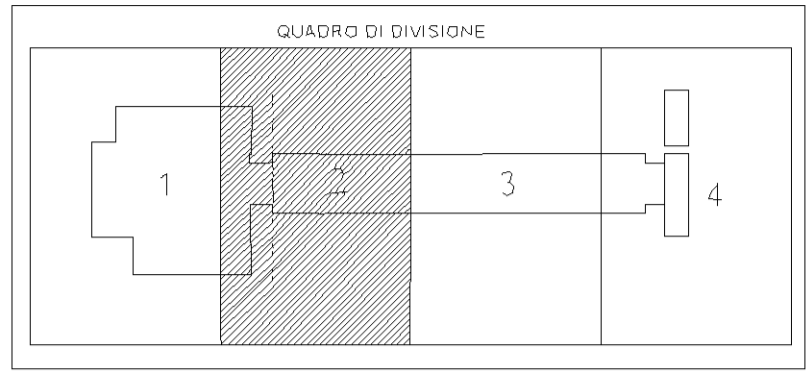
# PIANTA PIANO QUARTO

CENTRO FIERE



LA PRESENTE DENUNCIA SI COMPONE DI N. 34 SCHEDE SCHEDA 21/34

# PIANTA PIANO QUARTO



**ELABORATO PLANIMETRICO**  
 Comune di Torino  
 Dimostrazione grafica dei subalterni

Compilato da: Sabena Claudio  
 Sezione: Foglio: 1401

Iscritto all'albo: Geometri  
 Particella: 265

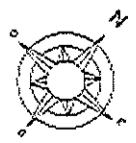
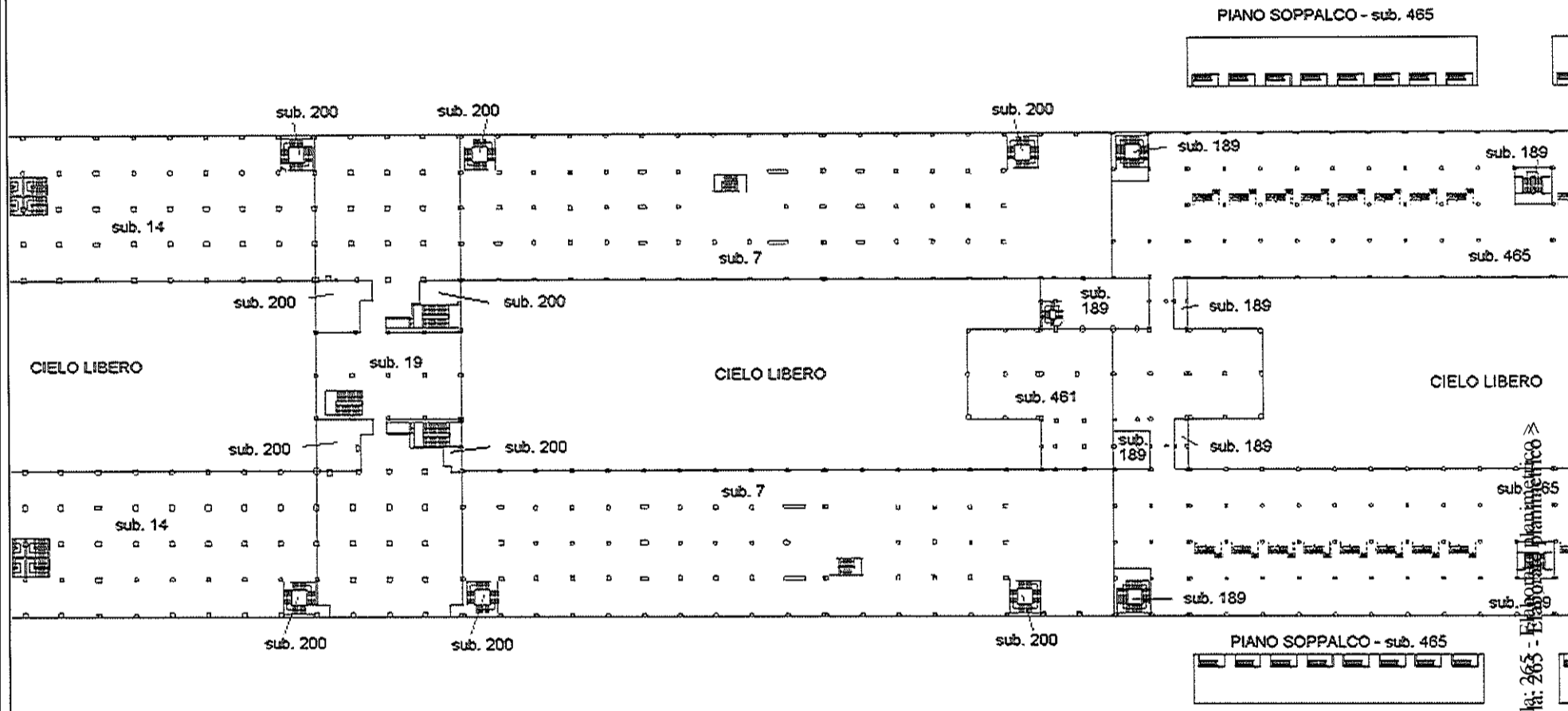
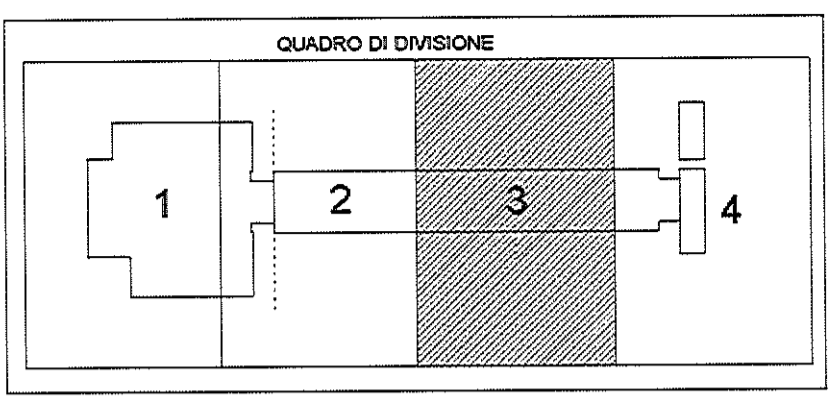
Prov. Torino  
 Protocollo n. TO0120906 del 30/05/2019

N. 6829  
 del 30/05/2019

Tipo Mappale n. del  
 Scala 1 : 500

**Agenzia delle Entrate**  
**CATASTO FABBRICATI**  
 Ufficio provinciale di Torino

# PIANTA PIANO QUARTO



LA PRESENTE DENUNCIA SI COMPONE DI N. 34 SCHEDE SCHEDA 23/34

Catasto dei Fabbricati - Situazione al 01/07/2019 - Comune di TORINO (L219) - Foglio: 1401 - Particella: 265 - Elaborato Planimetrico

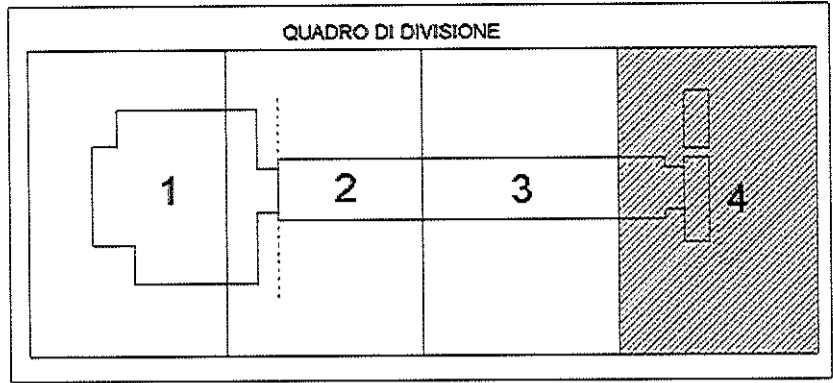
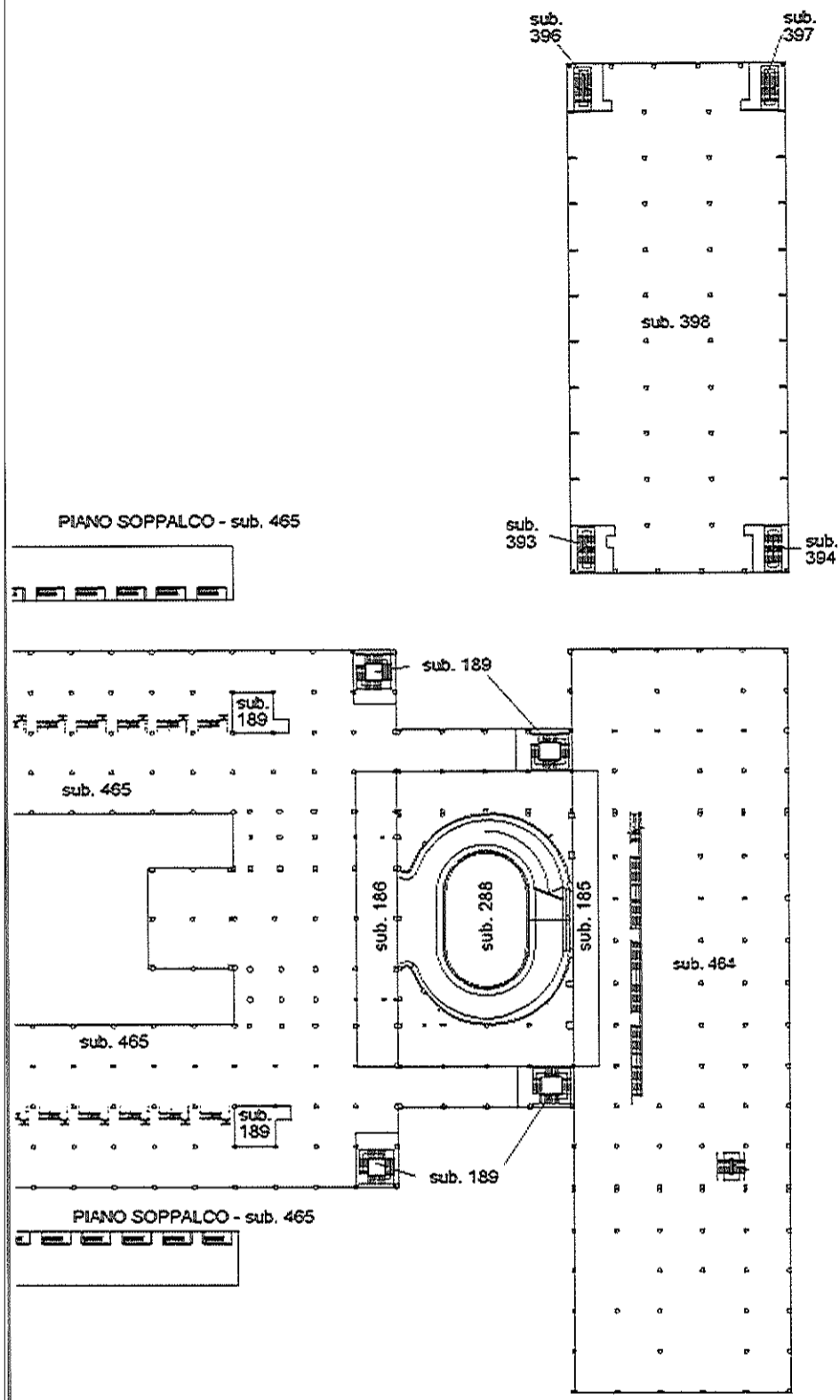
**ELABORATO PLANIMETRICO**      Compilato da: Sabena Claudio      Iscritto all'albo: Geometri      Prov. Torino      N. 6829

Comune di Torino      Sezione: Foglio: 1401      Particella: 265      Protocollo n. TO0120906      del 30/05/2019

Dimostrazione grafica dei subalterni      Tipo Mappale n.      del      Scala 1 : 500

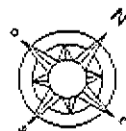
**Agenzia delle Entrate**  
**CATASTO FABBRICATI**  
 Ufficio provinciale di Torino

# PIANTA PIANO QUARTO

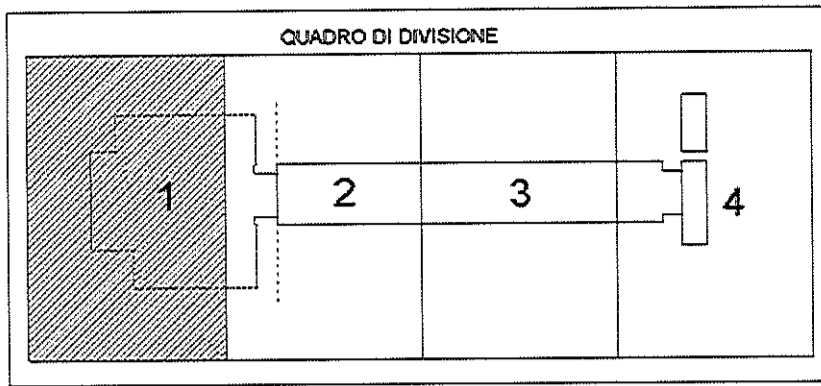


LA PRESENTE DENUNCIA SI COMPONE DI N.34 SCHEDE    SCHEDA 24/34





### PIANTA PIANO QUINTO



LA PRESENTE DENUNCIA SI COMPONE DI N.34 SCHEDE SCHEDA 25/34

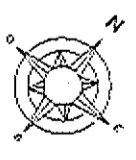
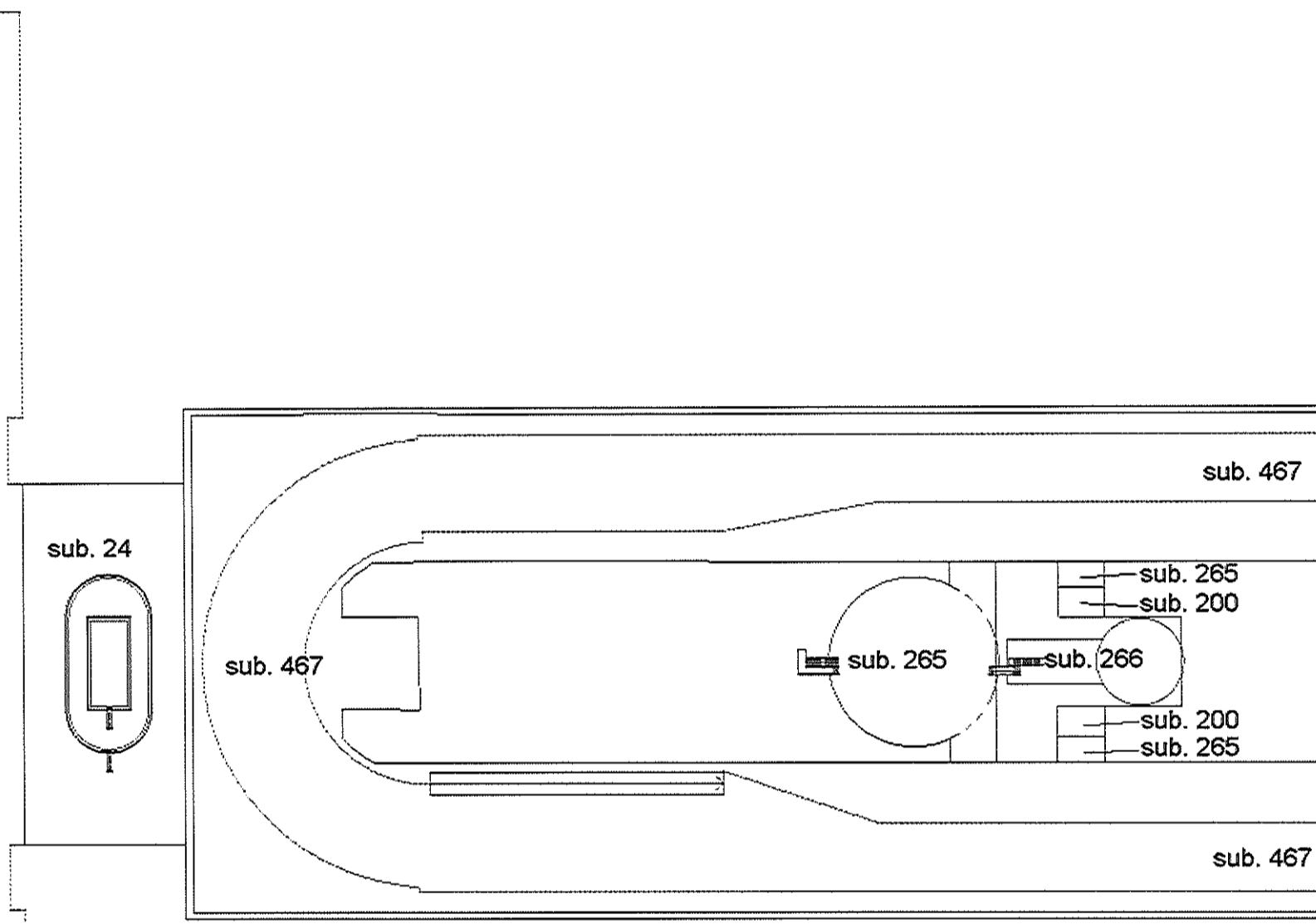
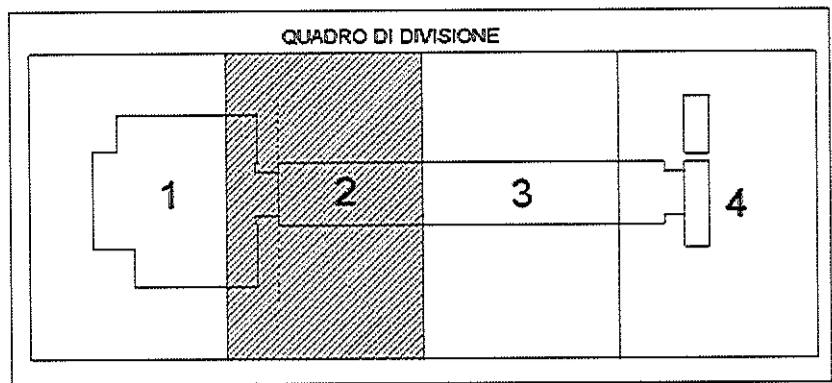
**ELABORATO PLANIMETRICO**      Compilato da: Sabena Claudio      N. 6829

Comune di Torino      Sezione: Foglio: 1401      Particella: 265      Protocollo n. TO0120906 del 30/05/2019

Dimostrazione grafica dei subalterni      Tipo Mappale n.      del      Scala 1 : 500

**Agenzia delle Entrate**  
**CATASTO FABBRICATI**  
 Ufficio provinciale di Torino

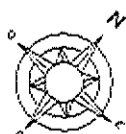
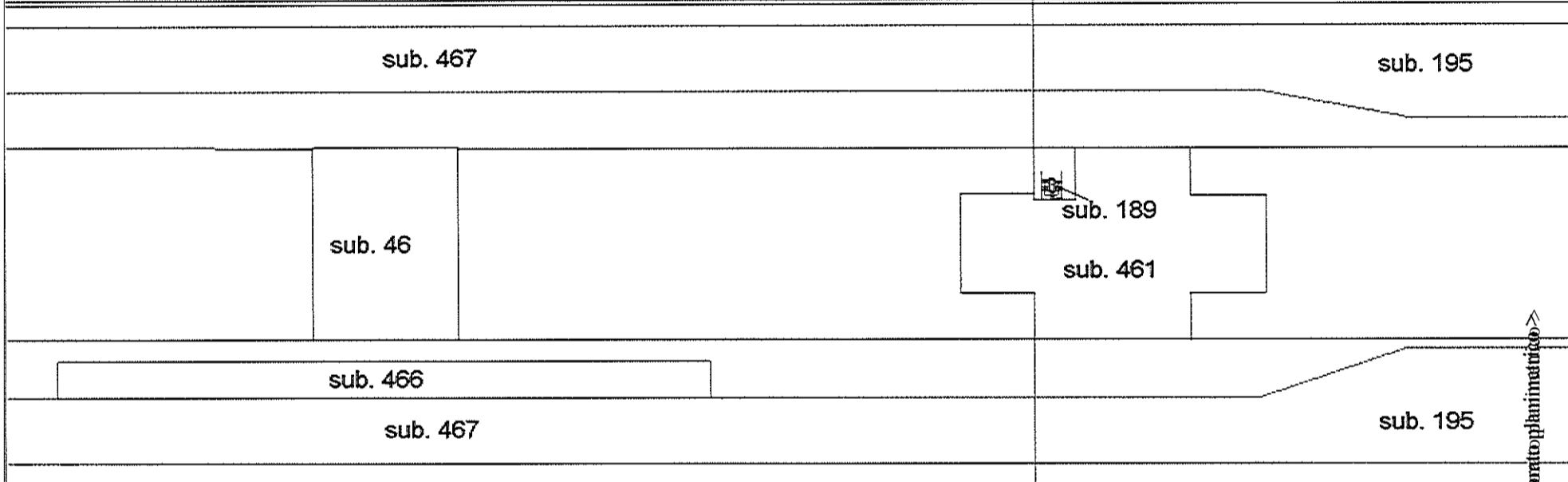
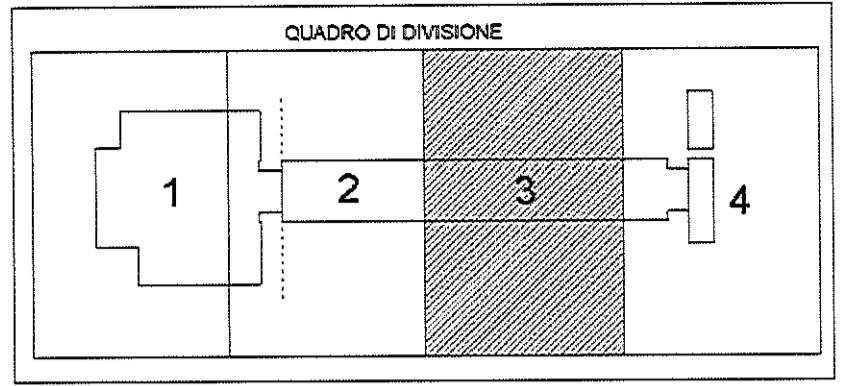
**PIANTA PIANO QUINTO**



LA PRESENTE DENUNCIA SI COMPONE DI N.34 SCHEDE SCHEDA 26/34

**ELABORATO PLANIMETRICO**      Compilato da: Sabena Claudio      Foglio: 1401      Sezione:      Tipo Mappale n.      del      Scala 1 : 500  
Comune di Torino      Particella n. TO0120906      del 30/05/2019  
Iscritto all'albo: Geometri      Prov. Torino      N. 6829

# PIANTA PIANO QUINTO



LA PRESENTE DENUNCIA SI COMPONE DI N. 34 SCHEDE    SCHEDA 27/34

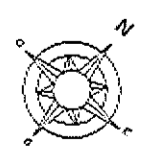
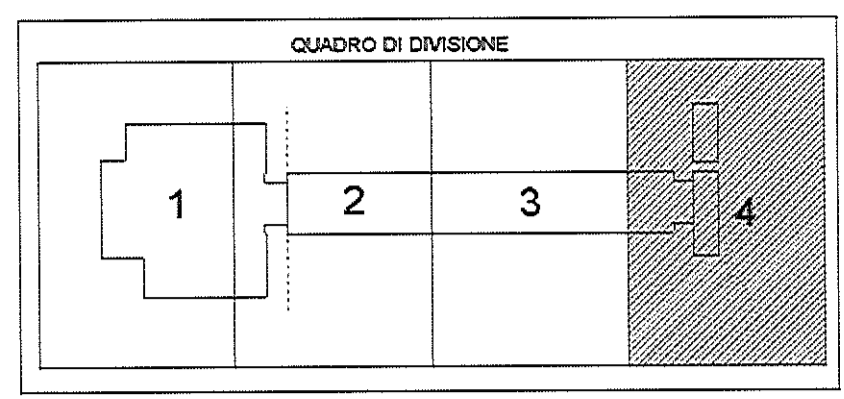
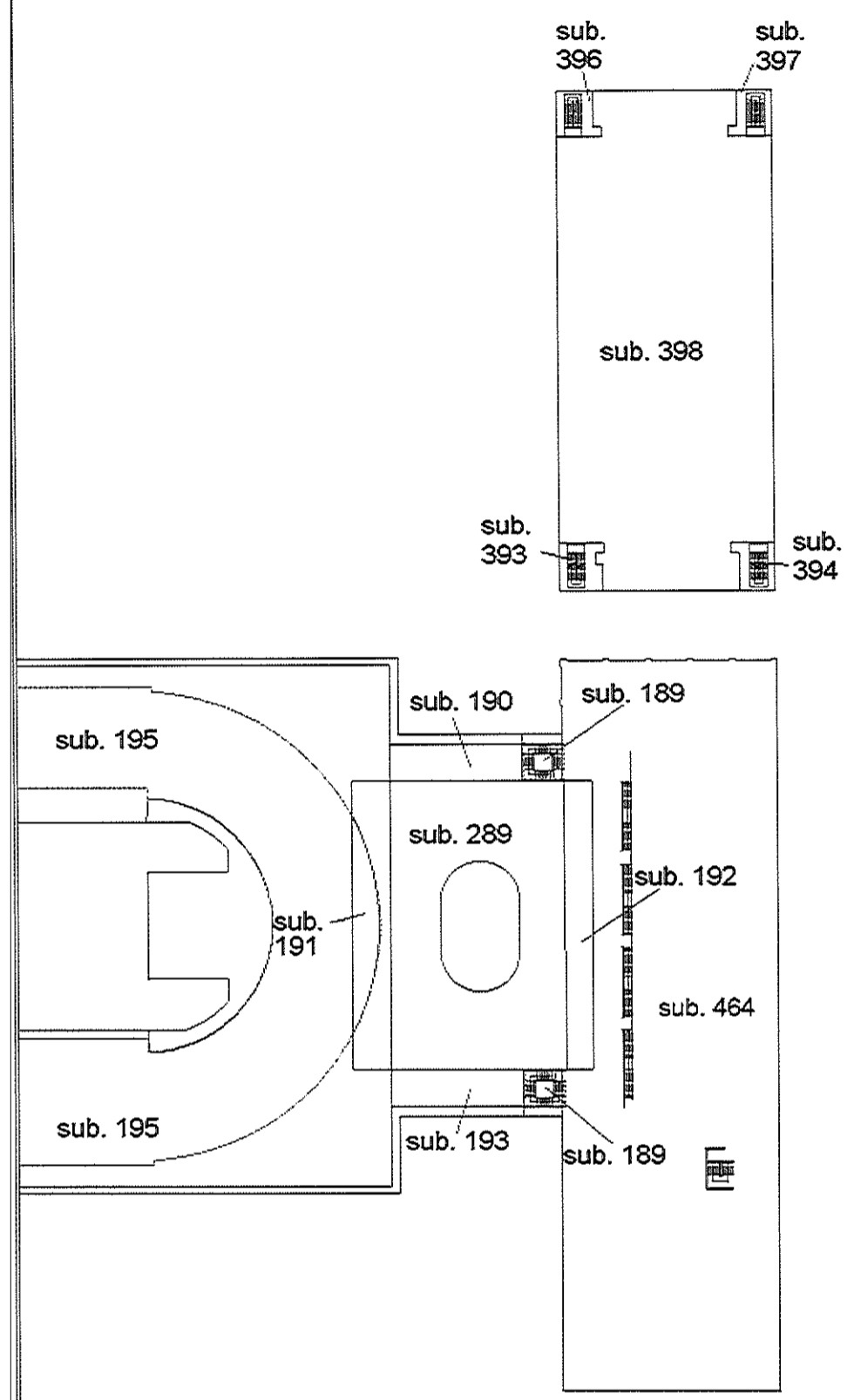
**ELABORATO PLANIMETRICO**      Compilato da: Sabena Claudio      Iscritto all'albo: Geometri      Prov. Torino      N. 6829

Comune di Torino      Sezione: Foglio: 1401      Particella: 265      Protocollo n. TO0120906 del 30/05/2019

Dimostrazione grafica dei subalterni      Tipo Mappale n.      del      Scala 1 : 500

**Agenzia delle Entrate**  
**CATASTO FABBRICATI**  
 Ufficio provinciale di Torino

**PIANTA PIANO QUINTO**



LA PRESENTE DENUNCIA SI COMPONE DI N.34 SCHEDA 28/34

**Agenzia delle Entrate**  
**CATASTO FABBRICATI**  
Ufficio provinciale di Torino

**ELABORATO PLANIMETRICO**

Compilato da: Sabena Claudio

Prov. Torino

N. 6829

Comune di Torino

Sezione: Foglio: 1401

Particella: 265

Protocollo n. TO0120906 del 30/05/2019


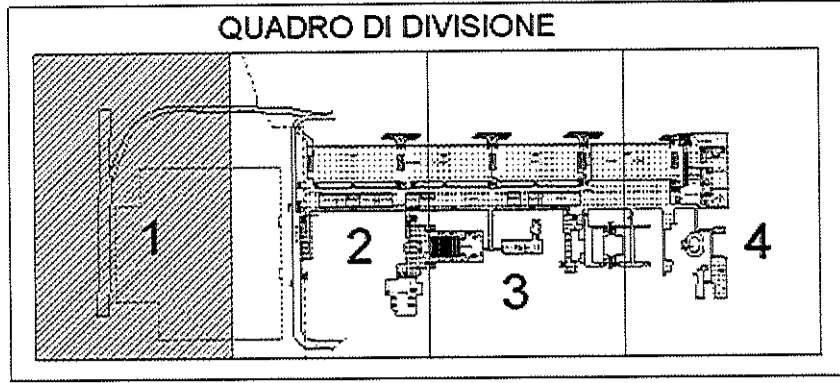
Dimostrazione grafica dei subalterni

Tipo Mappale n.

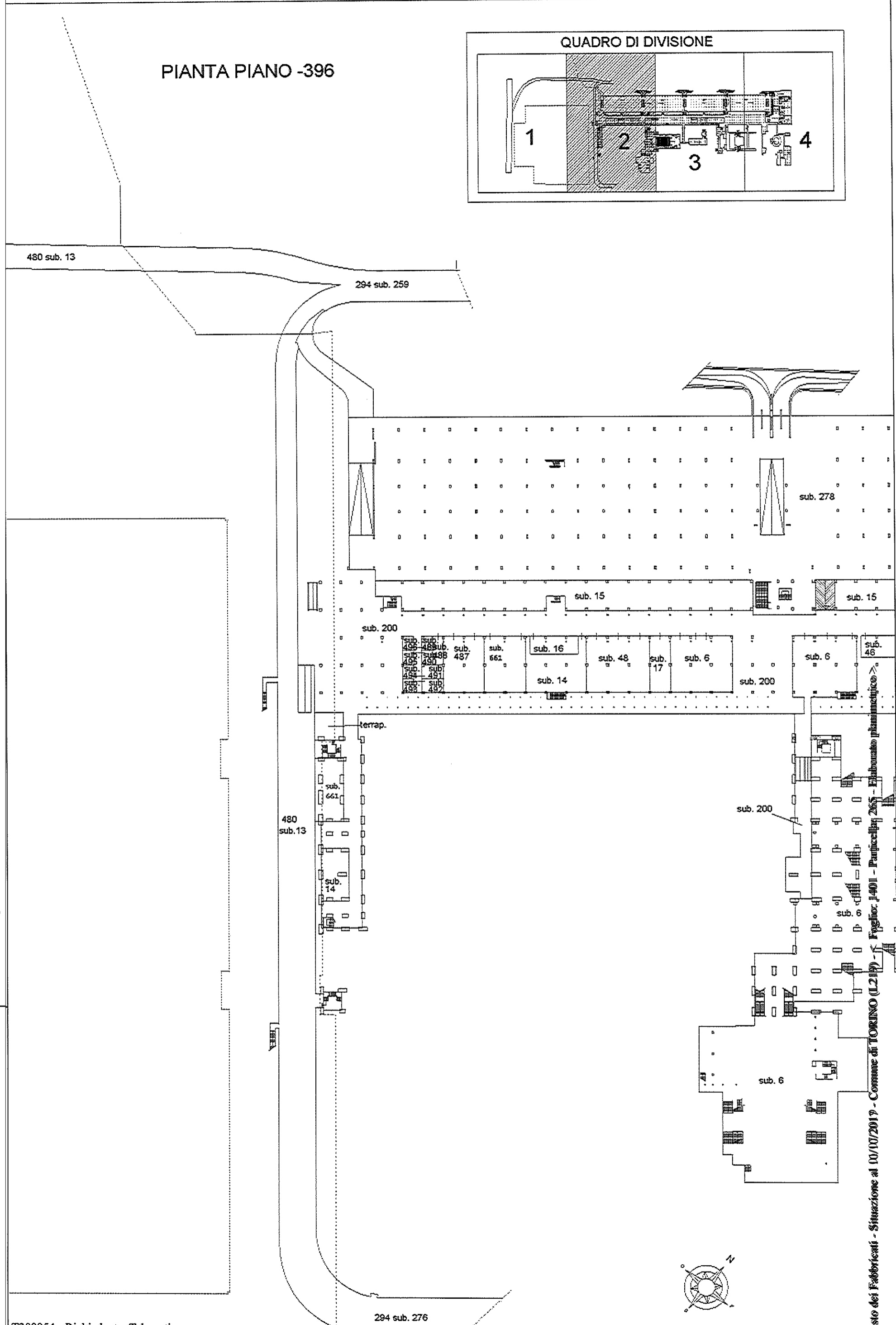
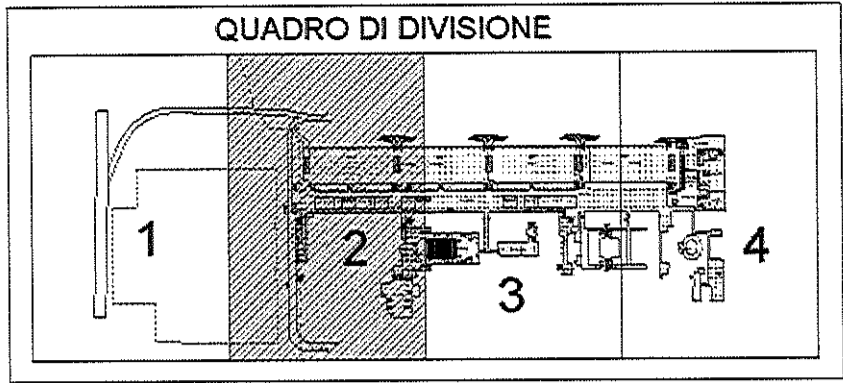
del

Scala 1 : 500

### PIANTA PIANO -396

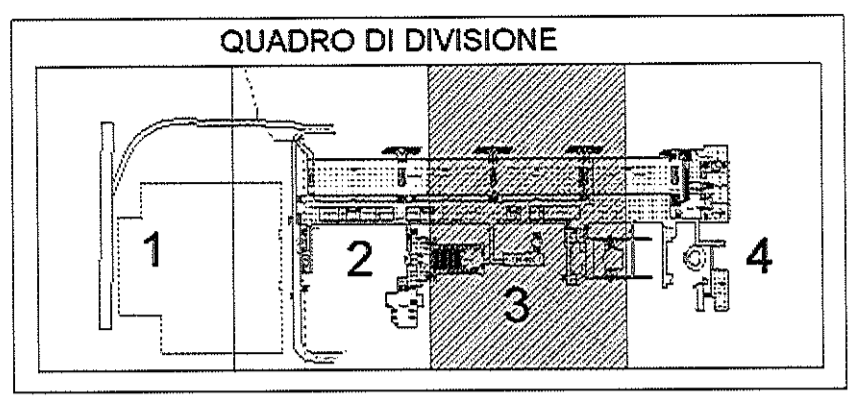
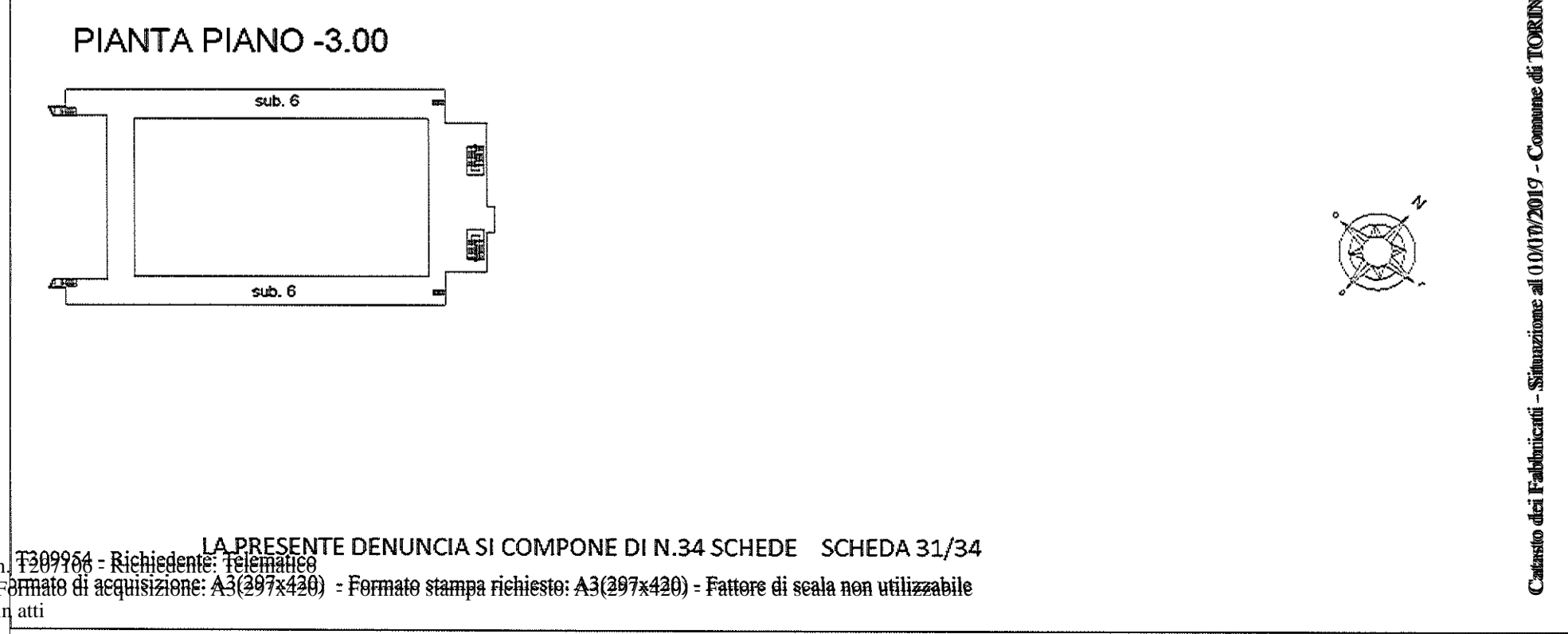
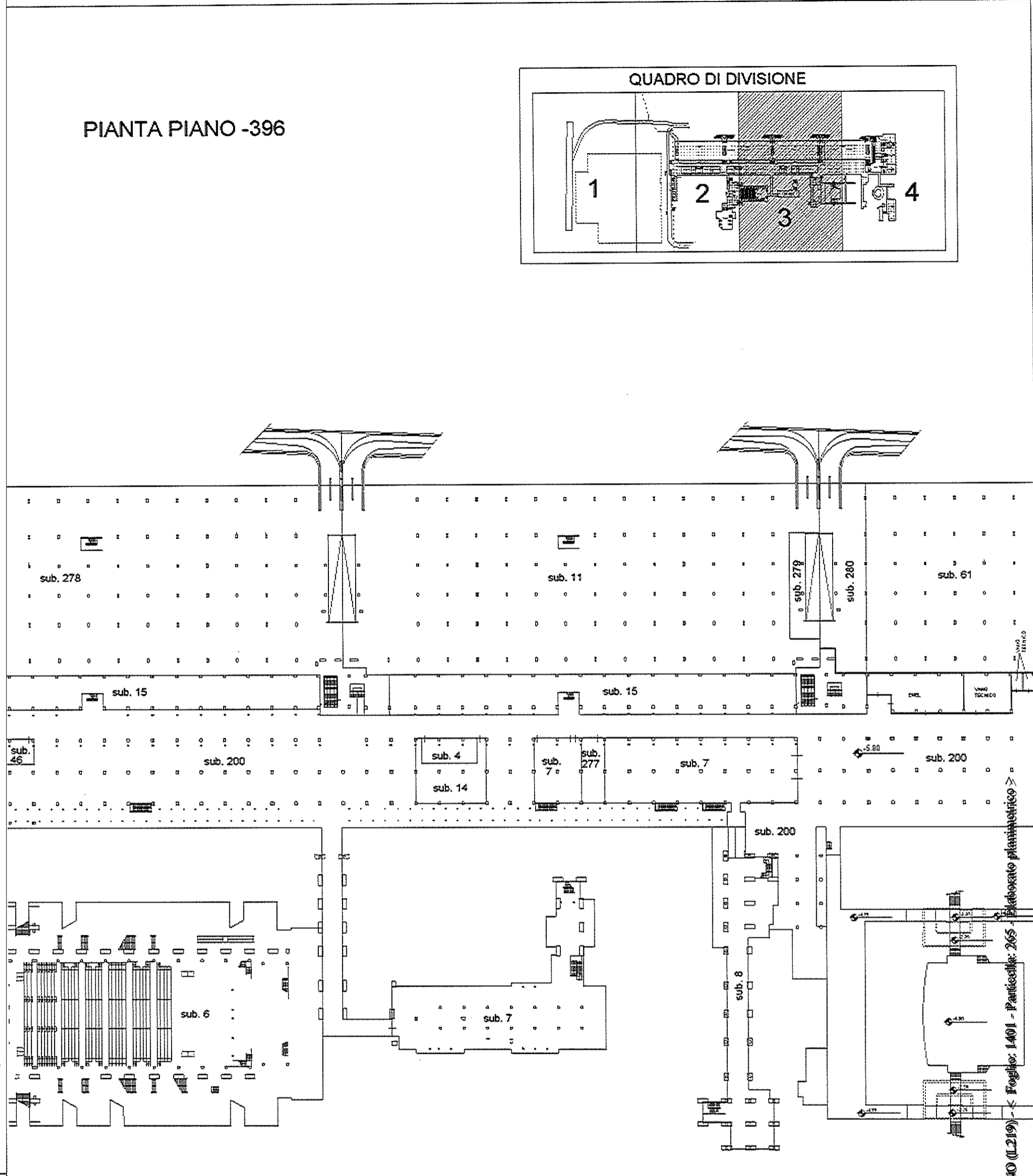


# PIANTA PIANO -396



**ELABORATO PLANIMETRICO**    Compilato da: Sabena Claudio    Foglio: 1401    Sezione: Particella: 265    del    Tipo Mappale n.    Scala 1 : 500  
 N. 6829    Prov. Torino    Protocollo n. TO0120906 del 30/05/2019  
 Comune di Torino

**Agenzia delle Entrate**  
**CATASTO FABBRICATI**  
 Ufficio provinciale di Torino

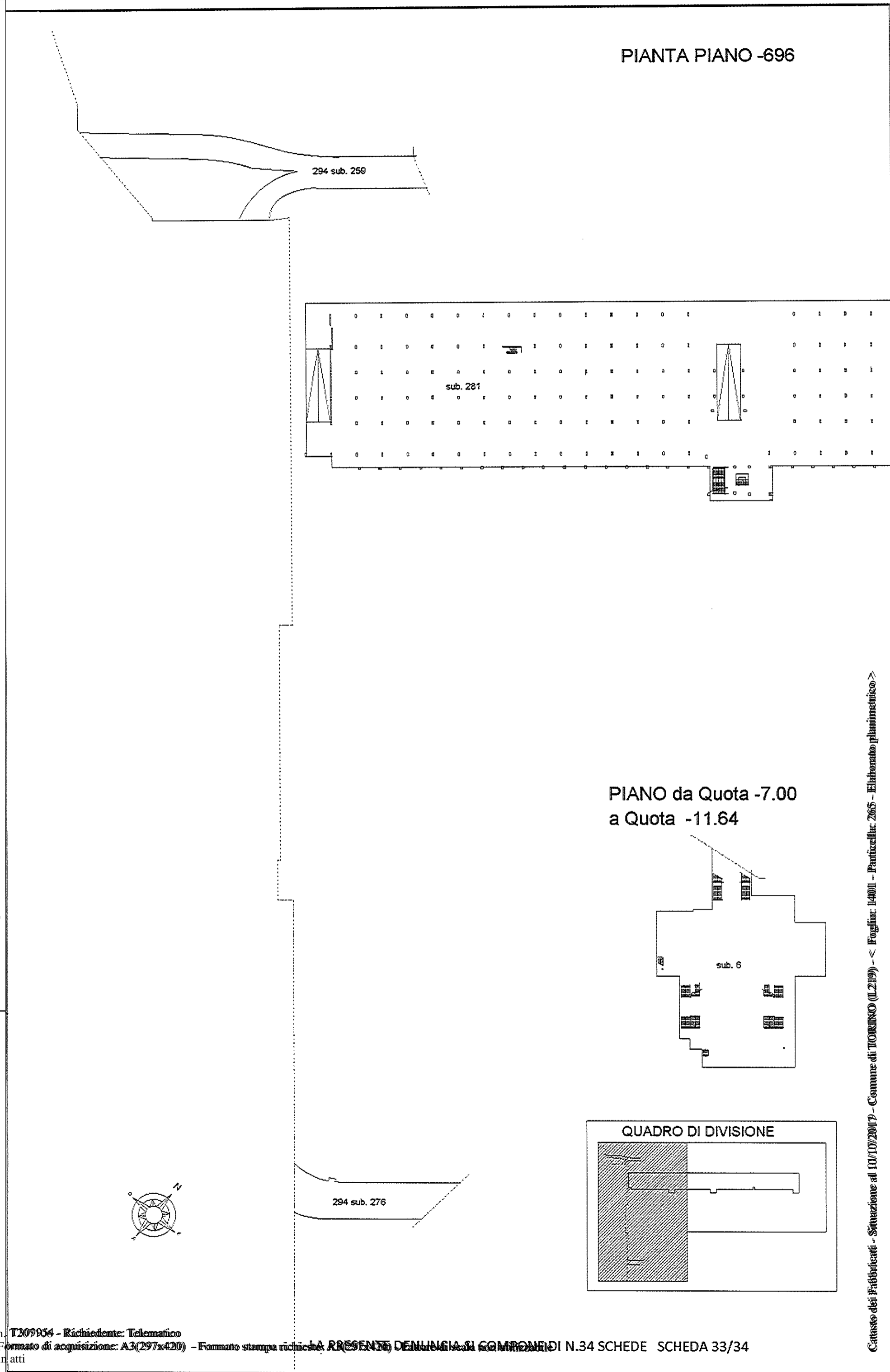


Catastro dei Fabbricati - Situazione al 01/07/2019 - Comune di TORINO (L.219) - Foglio: 1401 - Particella: 265 - Elaborato planimetrico





<b>ELABORATO PLANIMETRICO</b>	Compilato da: Sabena Claudio	Iscritto all'albo: Geometri	Prov. Torino	N. 6829
Comune di Torino	Sezione: Foglio: 1401	Particella: 265	Protocollo n. TO0120906	del 30/05/2019
Dimostrazione grafica dei subalterni		Tipo Mappale n. del Scala 1 : 500		



Agencia delle Entrate  
**CATASTO FABBRICATI**  
Ufficio provinciale di Torino

**ELABORATO PLANIMETRICO**

Compilato da: Sabena Claudio

Iscritto all'albo: Geometri

Prov. Torino N. 6829

Comune di Torino

Sezione: Foglio: 1401

Particella: 265

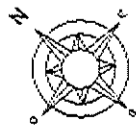
Protocollo n. TO0120906 del 30/05/2019

Dimostrazione grafica dei subalterni

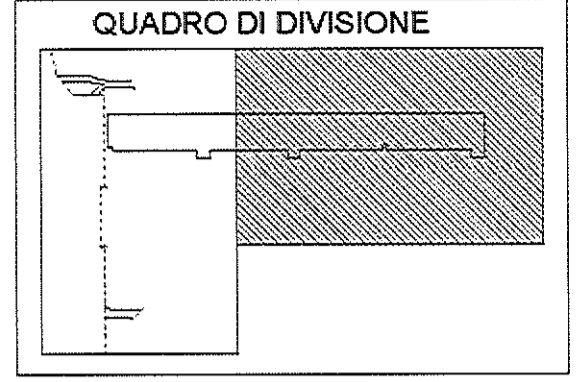
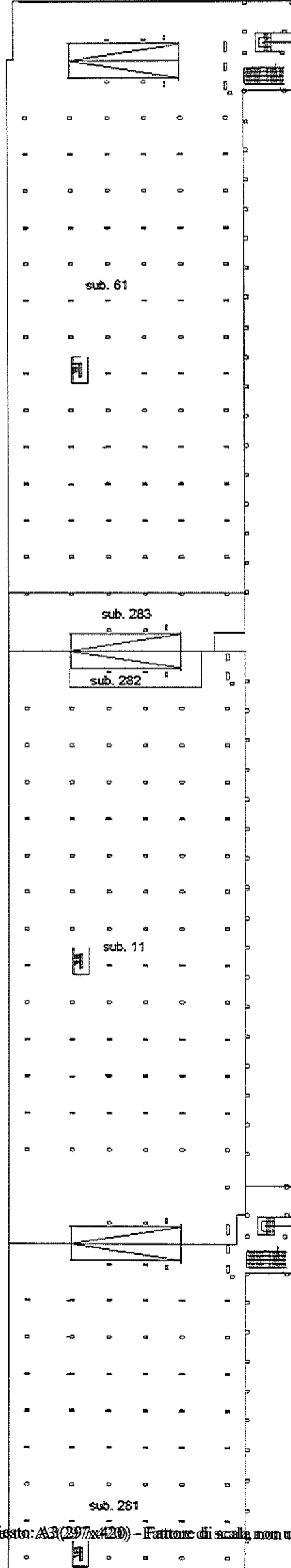
Tipo Mappale n.

Scala 1 : 500

# PIANTA PIANO -696



LA PRESENTE DENUNCIA SI COMPONE  
DI N. 34 SCHEDE SCHEDA 34/34



# PIANTA PIANO -8.60

