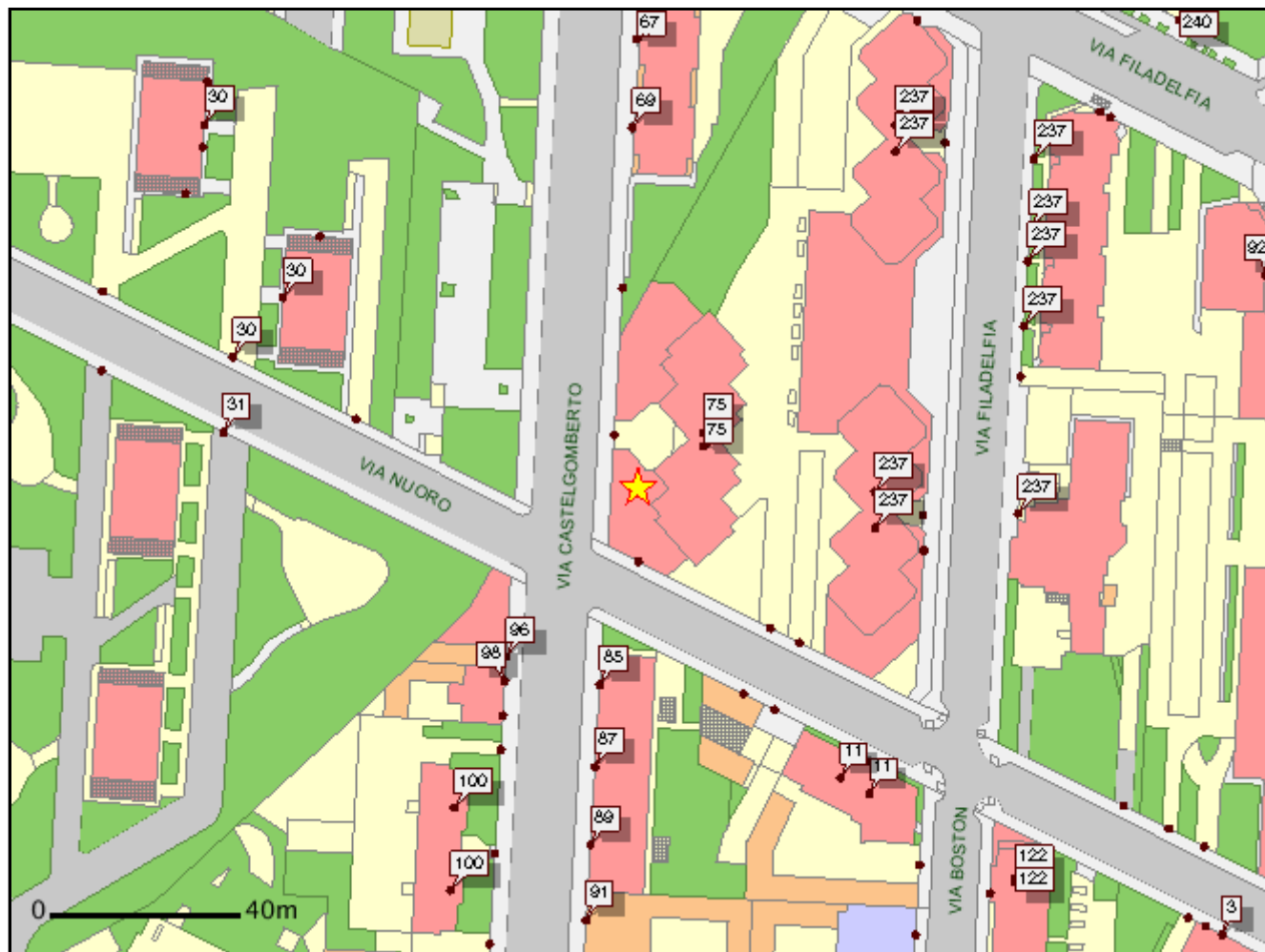


Il seguente estratto riporta sinteticamente le informazioni di Piano Regolatore del punto selezionato in cartografia.

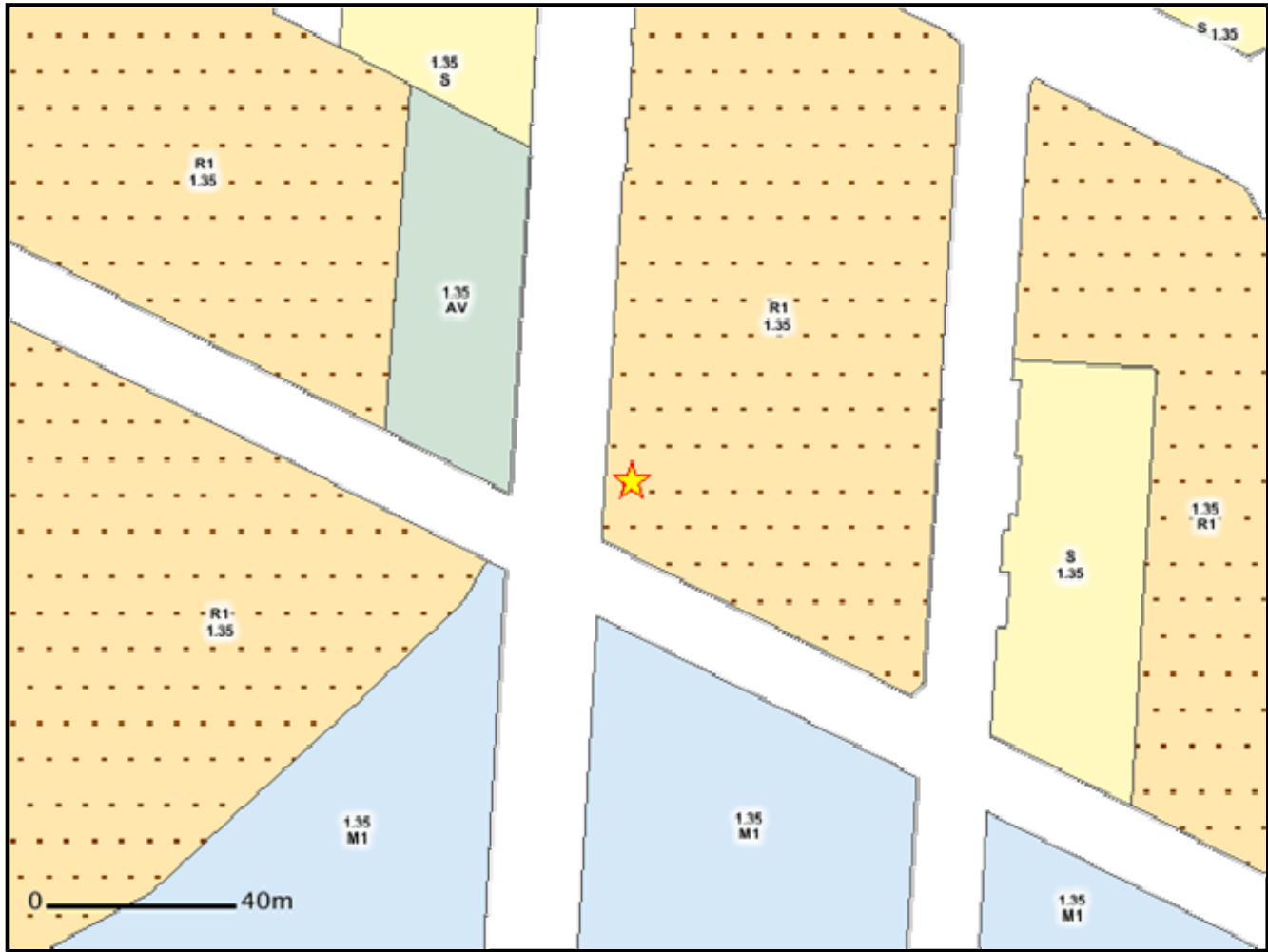
La selezione cartografica corrisponde ai seguenti Fogli/Particelle del Catasto Terreni:

**Foglio:** 1387 - **Particella:** 35

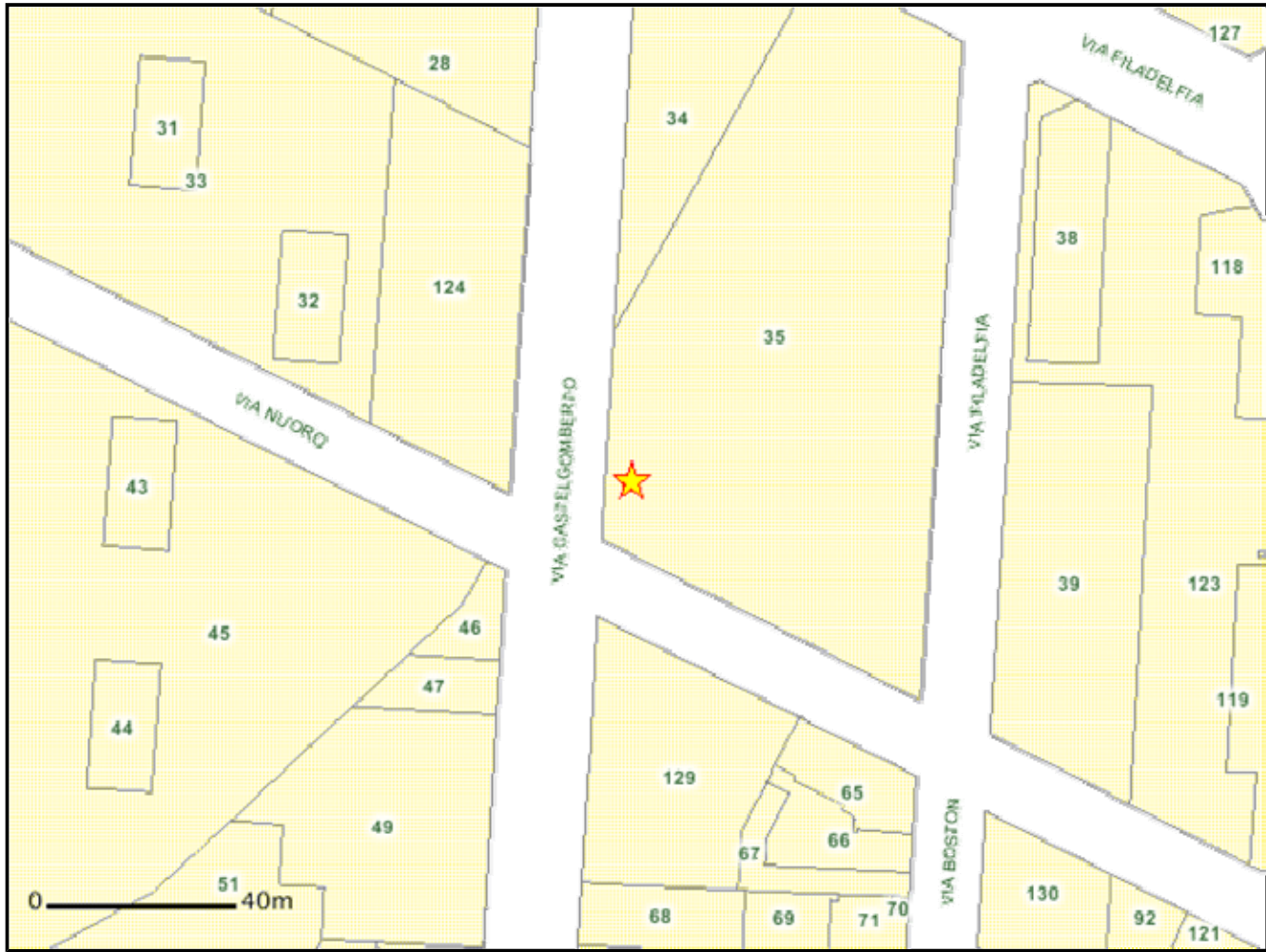
### Estratto Cartografico



Estratto del tema di Azzonamento PRG



# Inquadramento catastale su carta tecnica



## Informazioni relative alla Tavola 1 del PRGC di Torino - Azzonamento

<b>Zona/Area Normativa</b>	- Zona Urbana Consolidata Residenziale Mista 1.35 (1.35) <ul style="list-style-type: none"><li>■ Residenza R1</li></ul> Indice di edificabilità fondiario (I.F.): 1.35 - mq/mq	Riferimenti normativi <b>Art. 12</b>  <b>Art. 8</b> Area R1
<b>Interventi</b>	I tipi di intervento consentiti sono: <ul style="list-style-type: none"><li>■ Demolizione</li><li>■ Manutenzione straordinaria</li><li>■ Nuovo impianto</li><li>■ Ristrutturazione edilizia d2</li><li>■ Ristrutturazione edilizia d4</li></ul>	Riferimenti normativi <b>Art. 4</b>

### Variante geologica

Dalla lettura della tavola "Carta di sintesi della pericolosità geomorfologica e dell'idoneità all'utilizzazione urbanistica" (Allegati tecnici P.R.G.C. Tavola 3 - scala 1 : 5.000), approvata con la variante strutturale n. 100 al P.R.G.C., risulta che il punto individuato in cartografia:

- ricade in:

- Parte Piana: Classe di stabilità I(P)

È possibile consultare in modo completo tutte le prescrizioni introdotte dalla variante geologica sul [geoportale della città](#).

### Altre informazioni

L'ambito risulta essere compreso:

- in zona beta
-

Le informazioni di Piano Regolatore riportate comprendono tutte le modifiche introdotte dagli accordi di programma e dalle Varianti al PRG approvati alla data del 31/12/2009 (cartografia numerica di riferimento aggiornata a Giugno 2009) e si riferiscono alla Tavola 1 - Azionamento e agli allegati 3 (Carta di sintesi della pericolosità geomorfologica e dell'idoneità all'utilizzazione urbanistica) 7 (Fasce di rispetto) e 15 (Aree di interesse archeologico e paleontologico). Non sono presenti informazioni relative alla Tavola 4 -Viabilità , alla Tavola 5 - Viabilità collinare e a quant'altro non esplicitamente indicato. Poichè lo scopo è puramente informativo il presente documento non ha alcun valore legale.

Per ottenere il certificato ufficiale è necessario rivolgersi a **Servizi per l'Edilizia - Certificati Urbanistici ed Edilizi** seguendo le procedure descritte.

<http://www.comune.torino.it/ediliziaprivata>

Data dell'interrogazione: **19/10/2011**