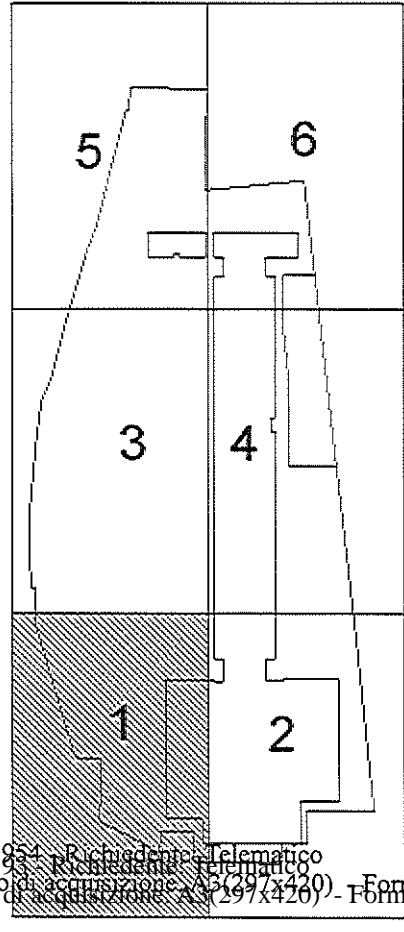
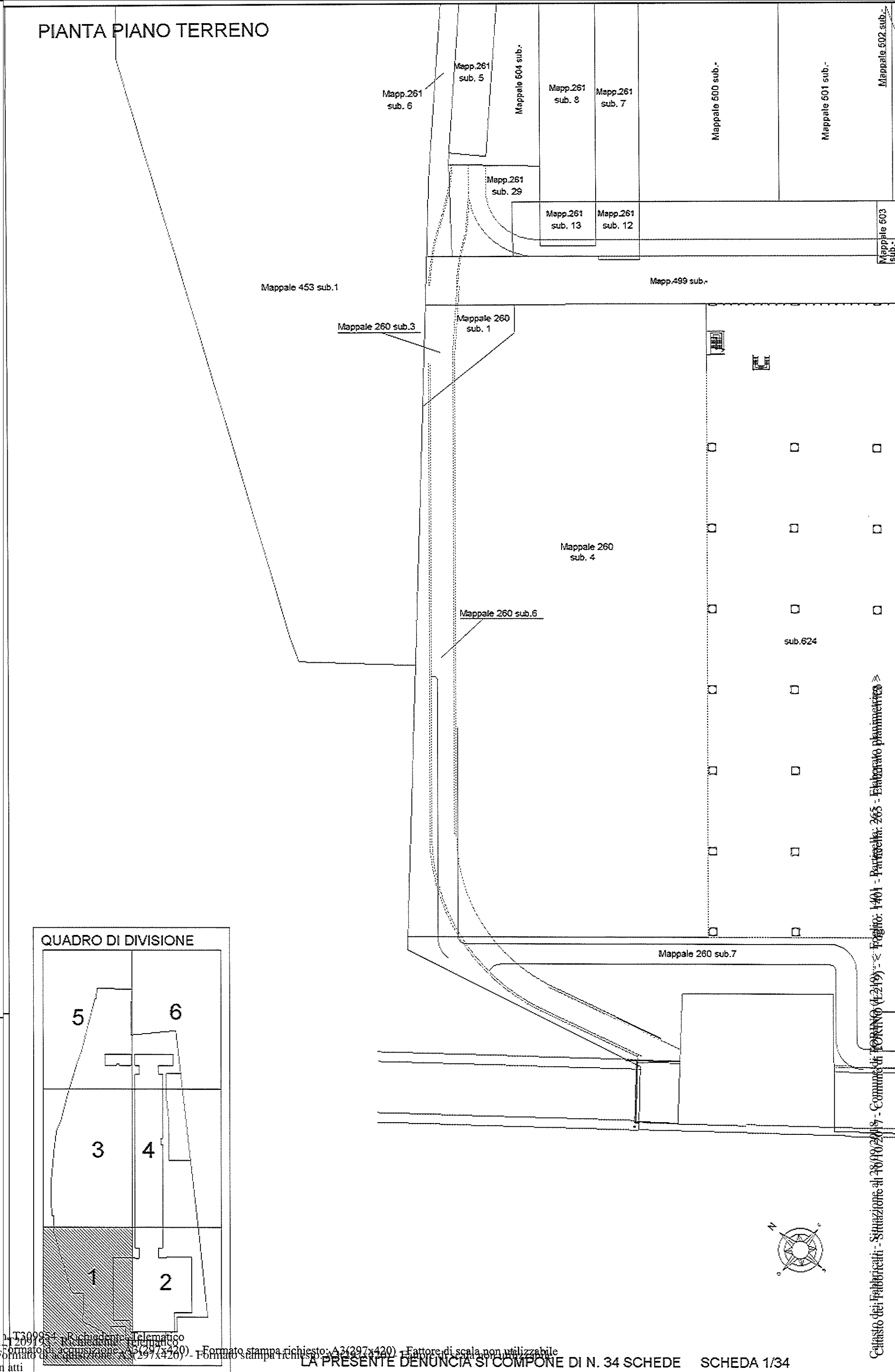
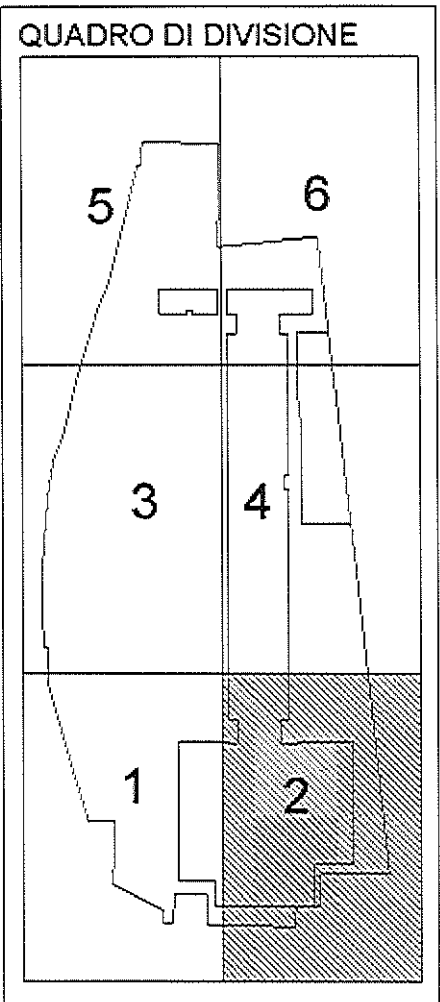
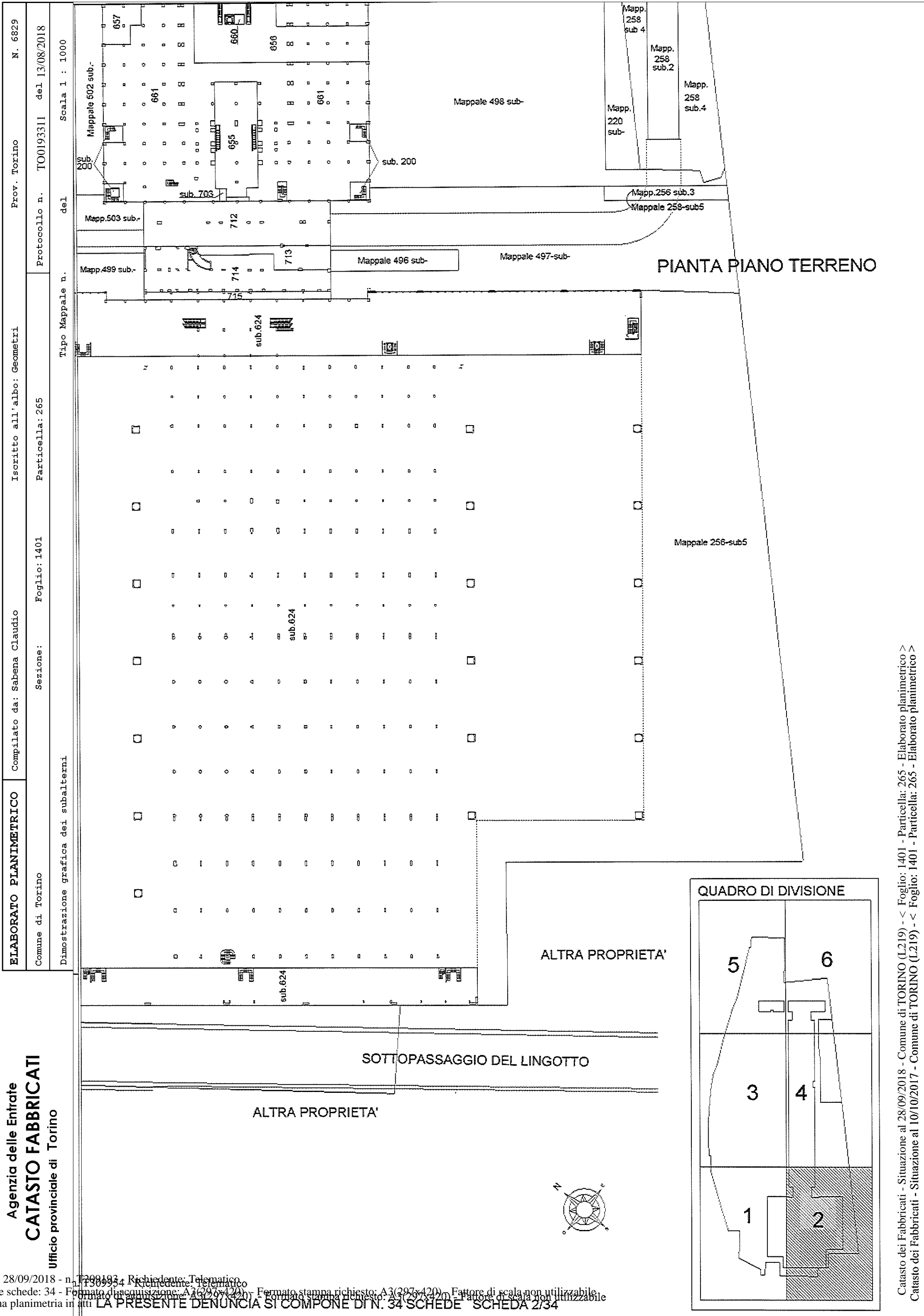


**QUADRO DI DIVISIONE**



**PIANTA PIANO TERRENO**

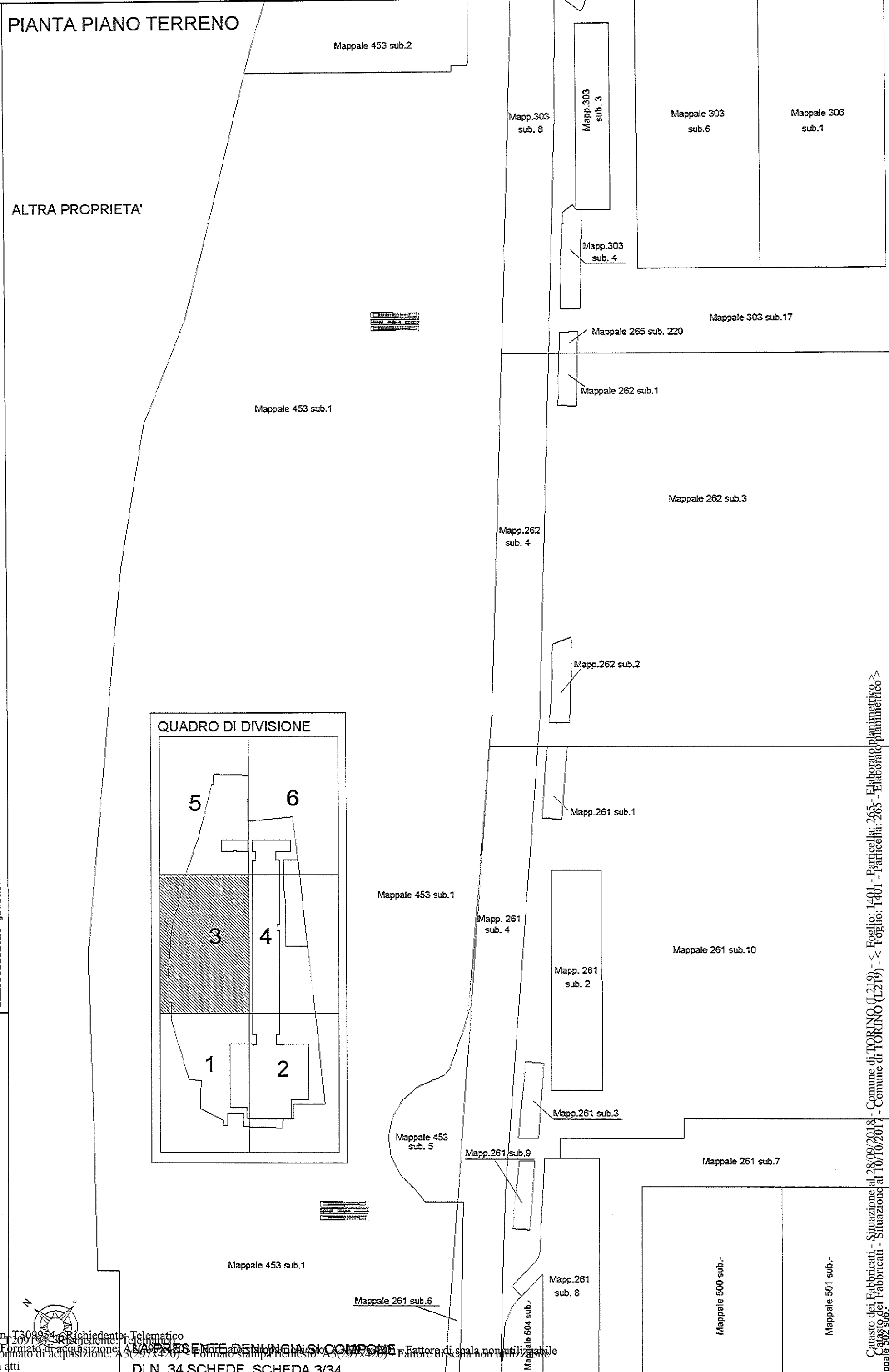
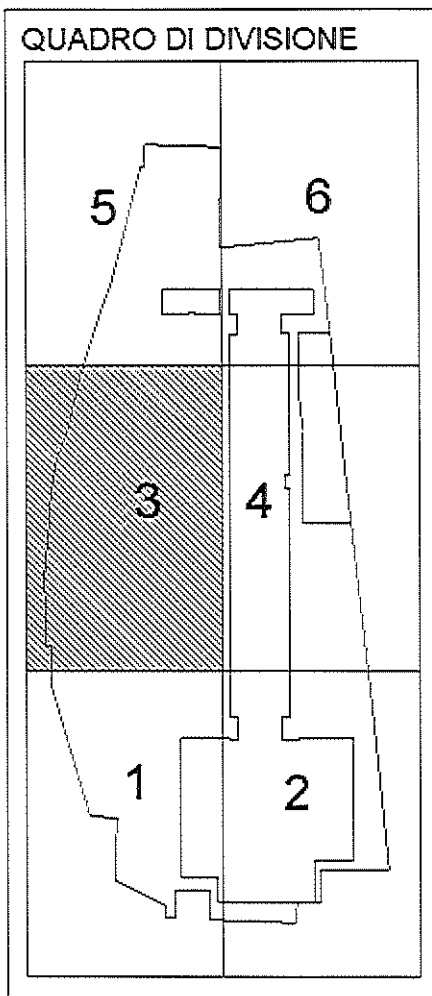




LA PRESENTE DENUNCIA SI COMPONE DI N. 34 SCHEDE SCHEDA 2/34

# PIANTA PIANO TERRENO

ALTRA PROPRIETA'





**ELABORATO PLANIMETRICO**  
 Comune di Torino  
 Dimostrazione grafica dei subalterni

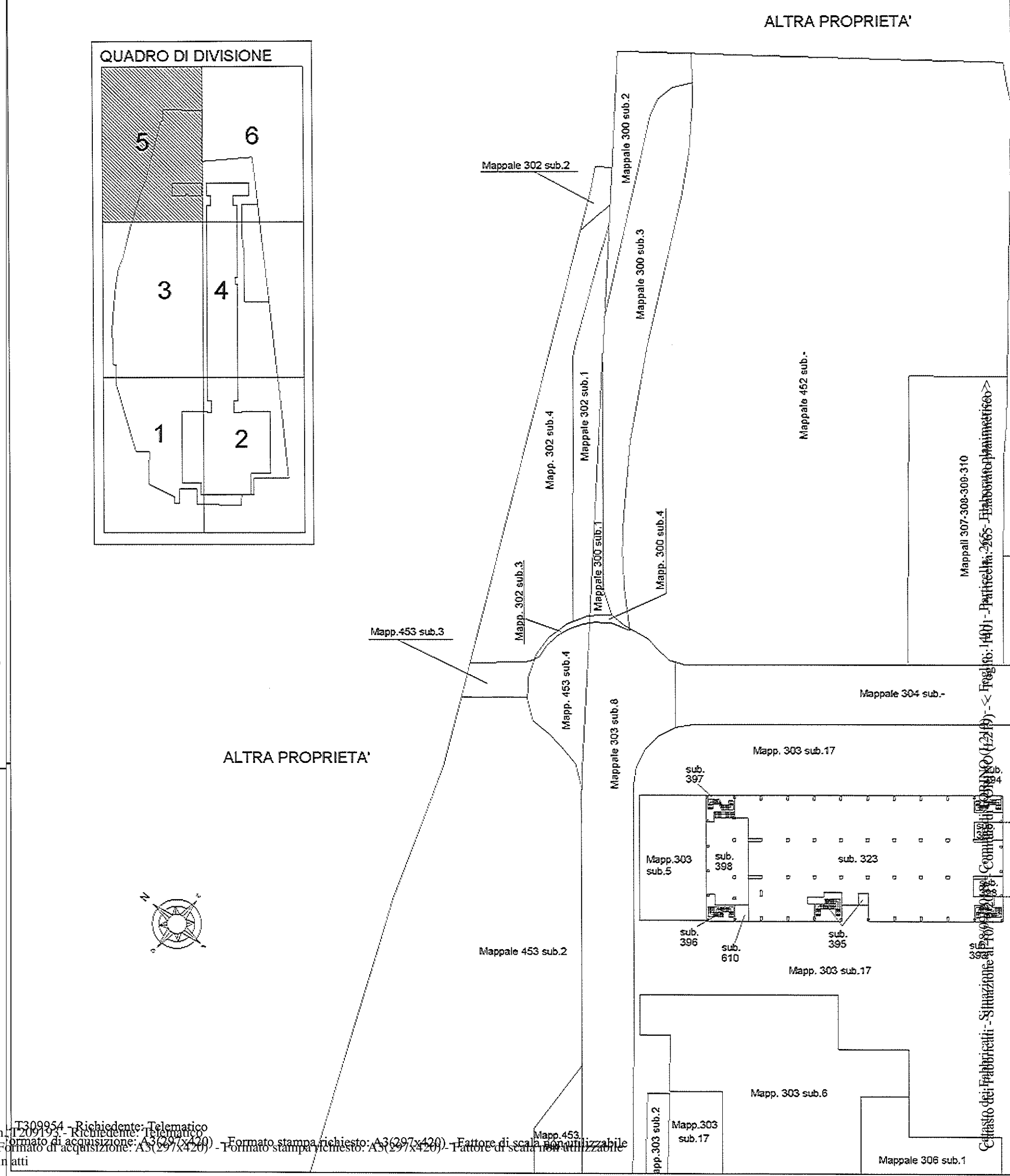
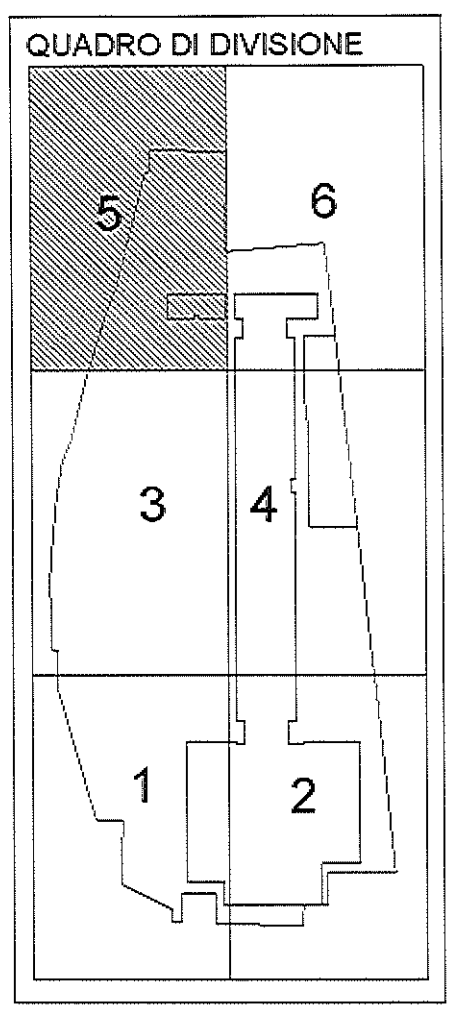
Compilato da: Sabena Claudio  
 Sezione: Foglio: 1401  
 Particella: 265

Iscritto all'albo: Geometri  
 Prov. Torino  
 Protocollo n. TO0193311 del 13/08/2018

N. 6829  
 Scala 1 : 1000

**Agenzia delle Entrate**  
**CATASTO FABBRICATI**  
 Ufficio provinciale di Torino

### PIANTA PIANO TERRENO

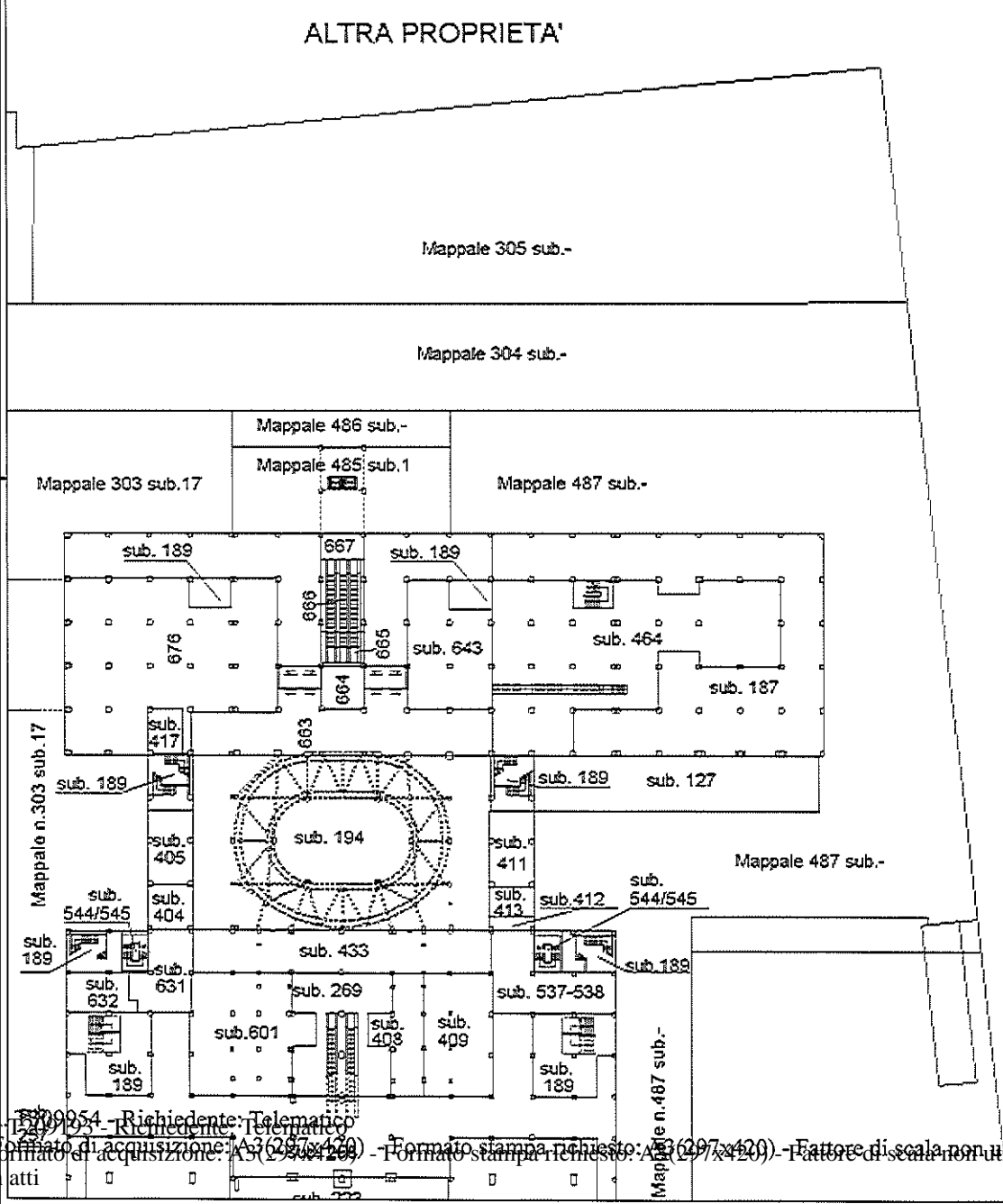


Catasto dei Fabbricati - Situazione al 31/12/2018 - Foglio: 1401 - Particella: 265 - Laboratorio planimetrico >

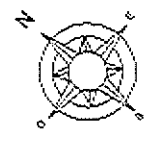
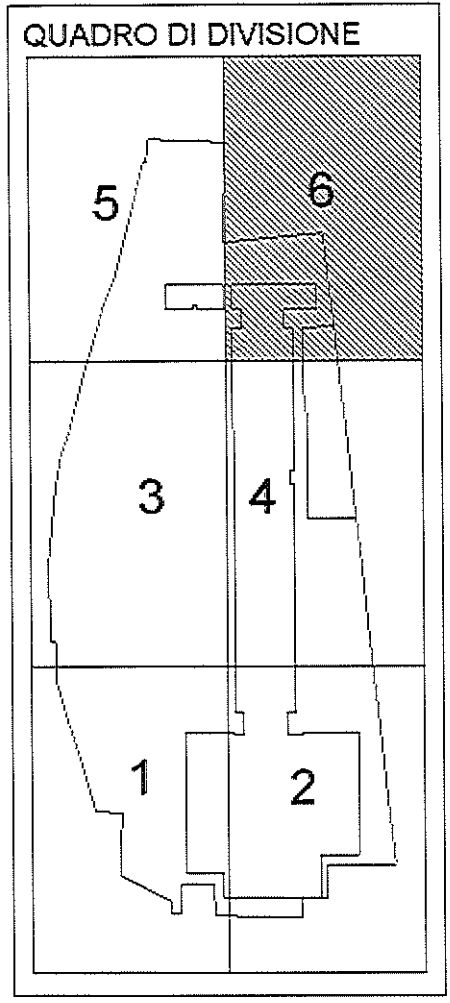
**ELABORATO PLANIMETRICO** N. 6829  
 Compilato da: Sabena Claudio Prov. Torino  
 Comune di Torino Foglio: 1401 Particella: 265 del 13/08/2018  
 Dimostrazione grafica dei subalterni Tipo Mappale n. del Scala 1 : 1000

**Agenzia delle Entrate**  
**CATASTO FABBRICATI**  
 Ufficio provinciale di Torino

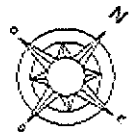
# PIANTA PIANO TERRENO



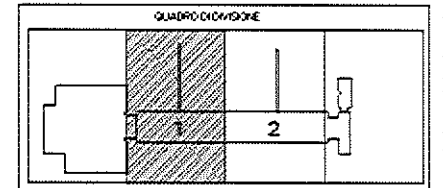
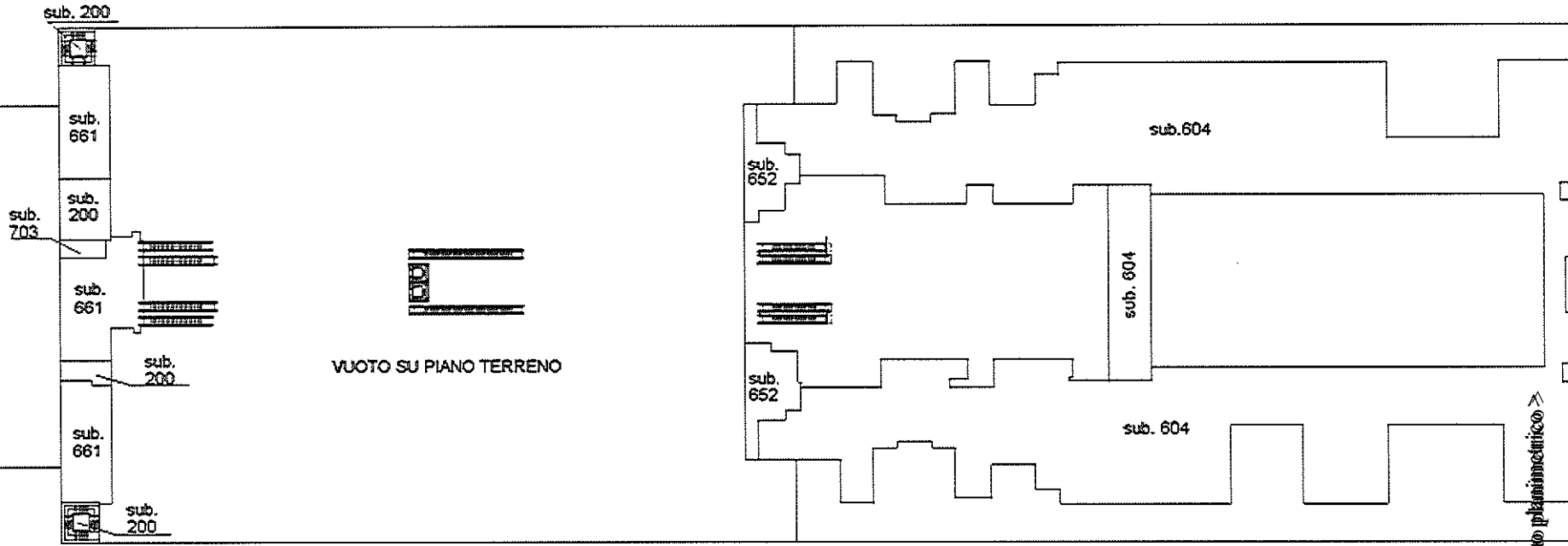
ALTRA PROPRIETA'



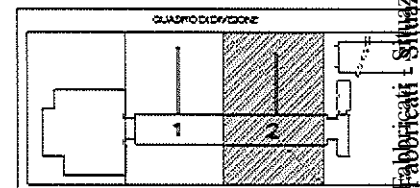
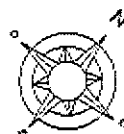
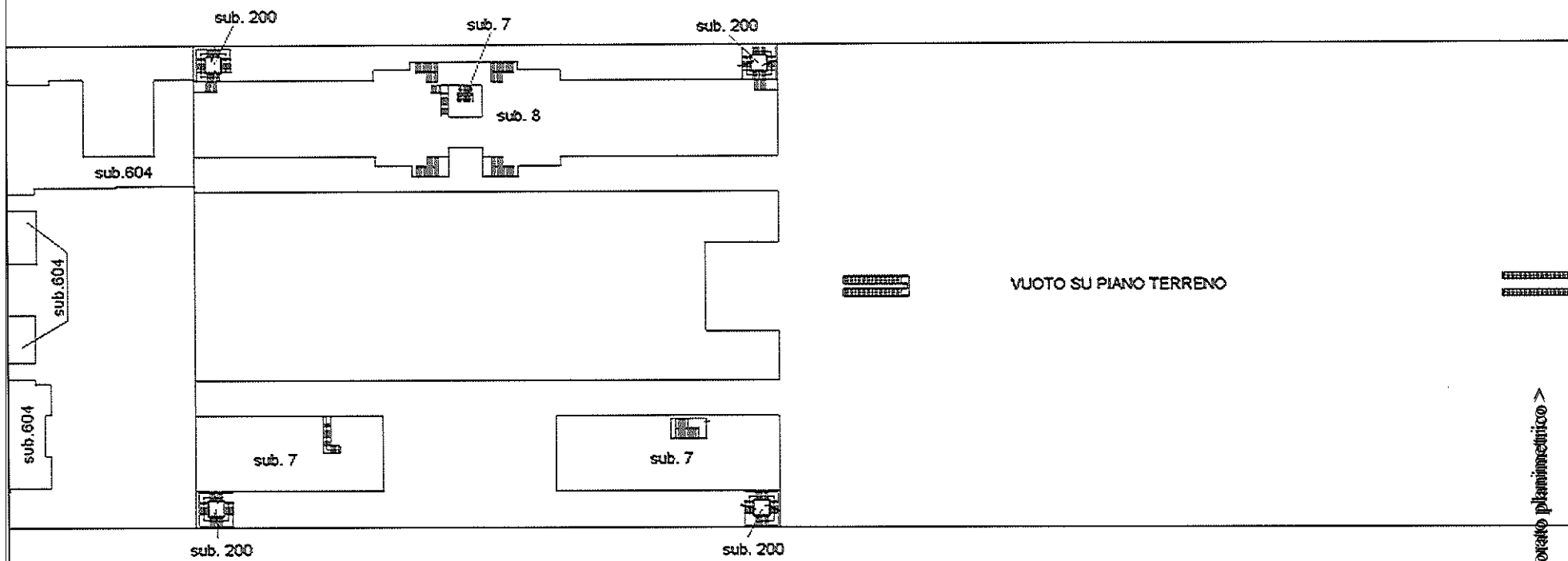
VIA NIZZA



### PIANTA PIANO SOPPALCO-QUOTA +3.30



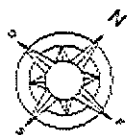
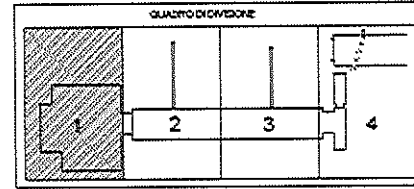
### PIANTA PIANO SOPPALCO-QUOTA +3.30






<b>ELABORATO PLANIMETRICO</b>	Compilato da: Sabena Claudio	Iscritto all'albo: Geometri	Prov. Torino	N. 6829
Comune di Torino	Sezione: Foglio: 1401	Particella: 265	Protocollo n. TO0193311	del 13/08/2018
Dimostrazione grafica dei subalterni		Tipo Mappale n. del Scala 1 : 1000		

# PIANTA PIANO PRIMO Quota +8.05

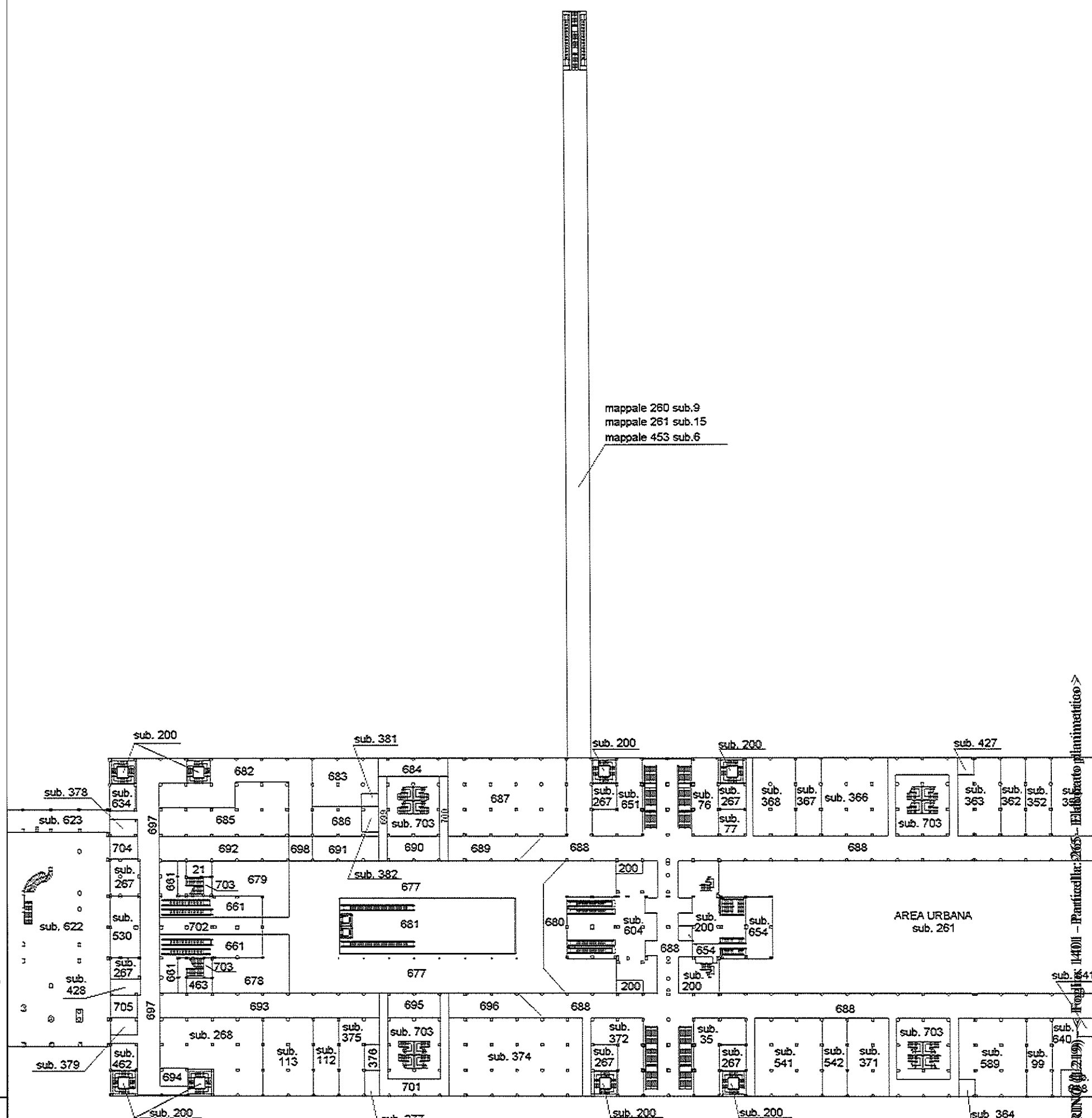


VISTA SU PIANO TERRENO



N. 6829  
 Prov. Torino  
 Iscritto all'albo: Geometri  
 Compilato da: Sabena Claudio  
 Foglio: 1401  
 Sezione: Particella: 265  
 del 13/08/2018  
 del  
 Tipo Mappale n.  
 Scala 1 : 1000

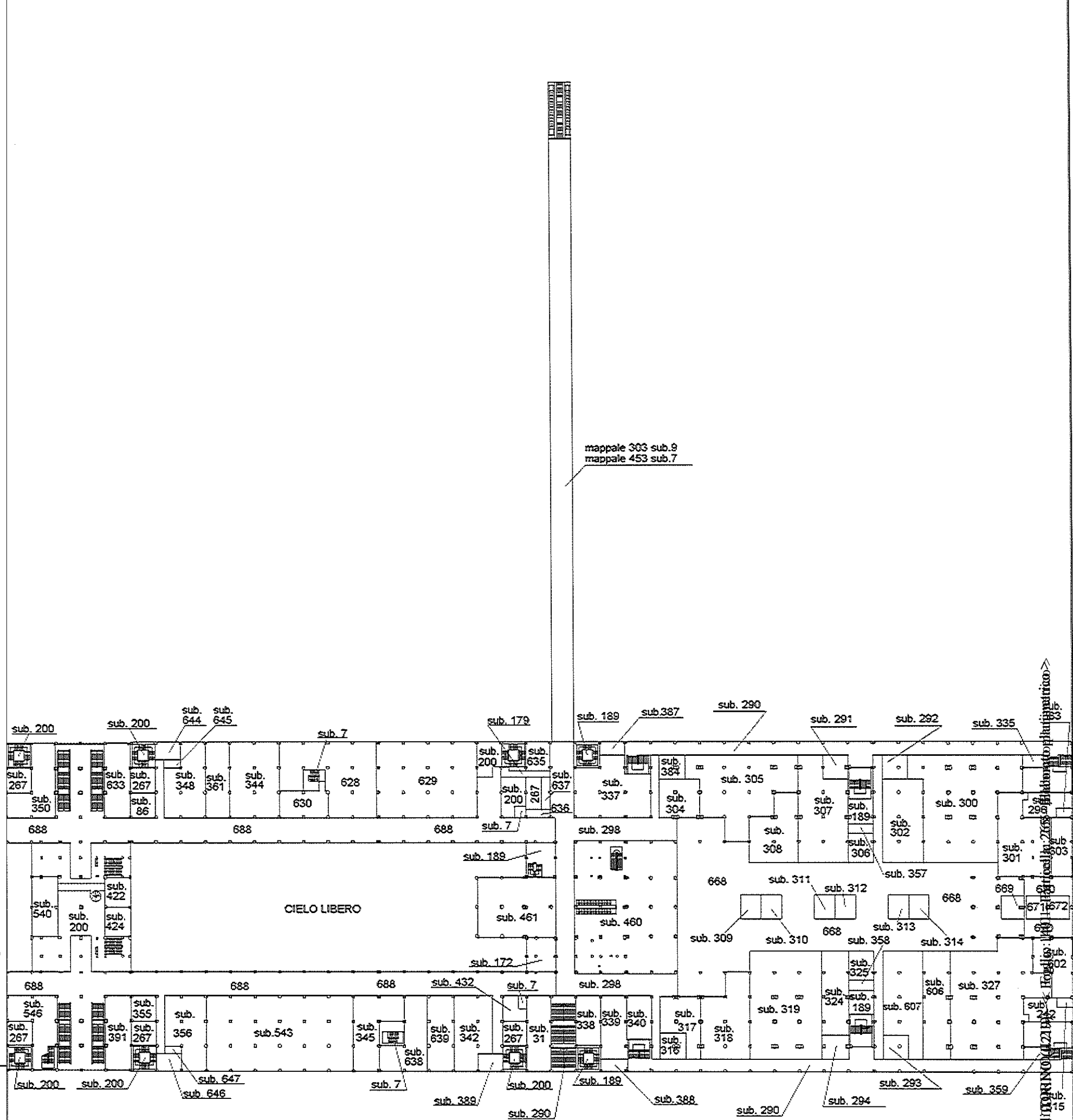
# PIANTA PIANO PRIMO Quota +8.05



**ELABORATO PLANIMETRICO**  
 Comune di Torino  
 Dimostrazione grafica dei subalterni

N. 6829  
 Prov. Torino  
 Iscritto all'albo: Geometri  
 Compilato da: Sabena Claudio  
 Foglio: 1401  
 Sezione:  
 Particella: 265  
 Protocollo n. TO0193311 del 13/08/2018  
 del  
 Tipo Mappale n.  
 Scala 1 : 1000

# PIANTA PIANO PRIMO Quota +8.05



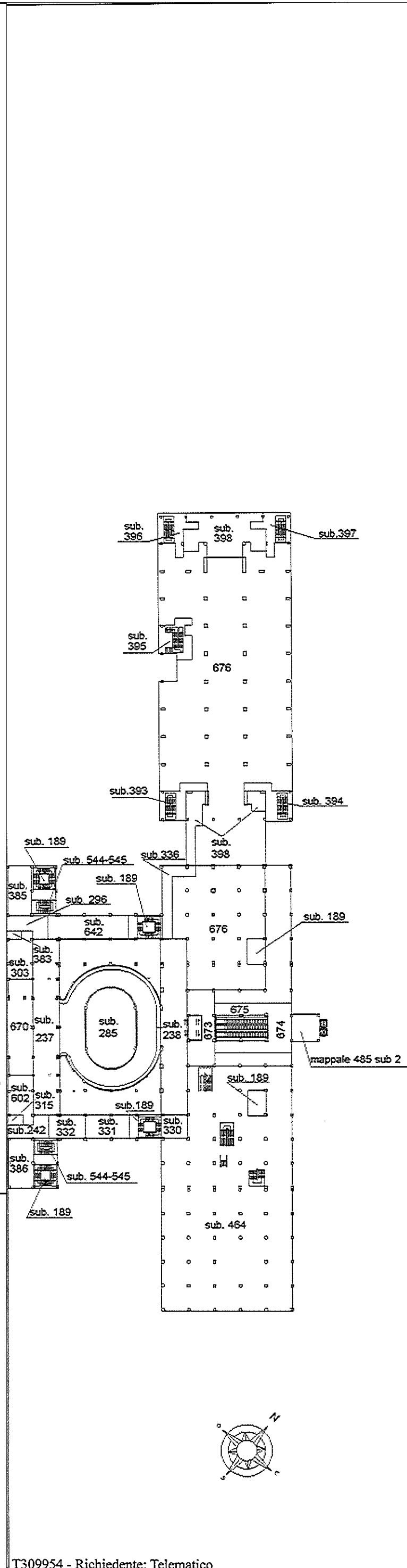
ELABORATO PLANIMETRICO  
 Comune di Torino  
 Dimostrazione grafica dei subalterni

**ELABORATO PLANIMETRICO**      Compilato da: Sabena Claudio      Iscritto all'albo: Geometri      Prov. Torino      N. 6829

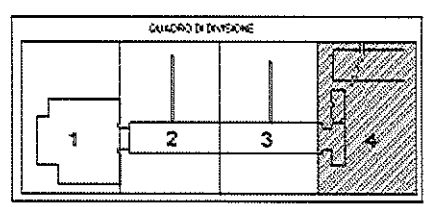
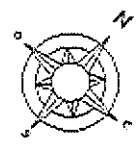
Comune di Torino      Sezione: Foglio: 1401      Particella: 265      Protocollo n. TO0193311      del 13/08/2018

Dimostrazione grafica dei subalterni      Tipo Mappale n.      del      Scala 1 : 1000

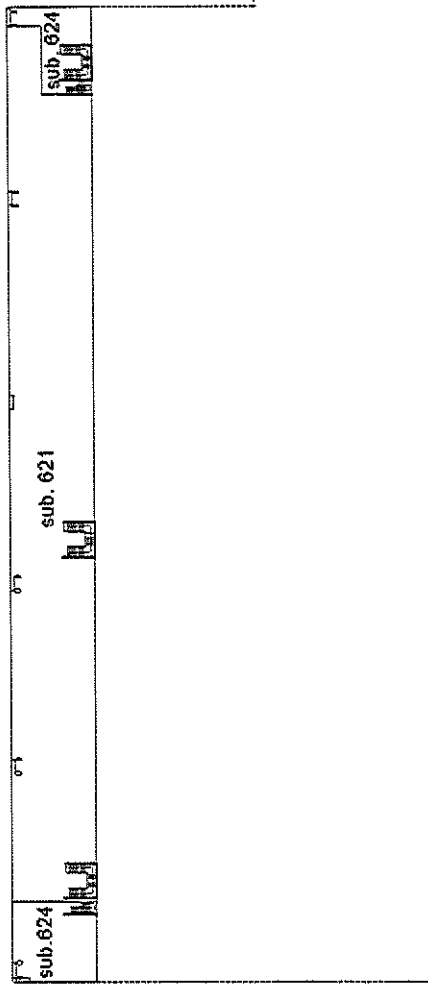
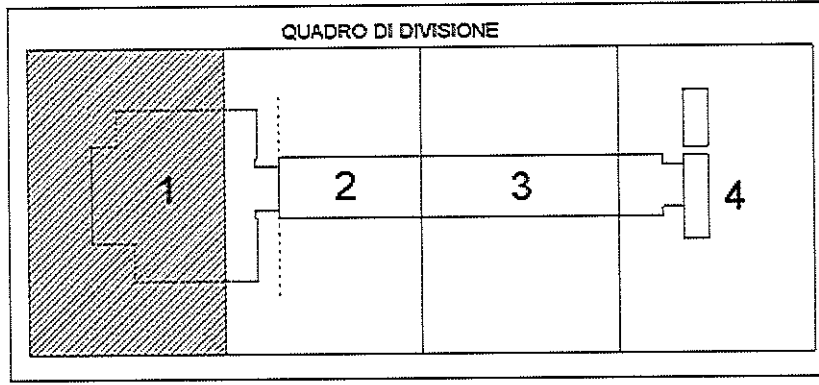
**Agenzia delle Entrate**  
**CATASTO FABBRICATI**  
 Ufficio provinciale di Torino



PIANTA PIANO PRIMO Quota +8.05



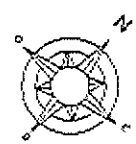
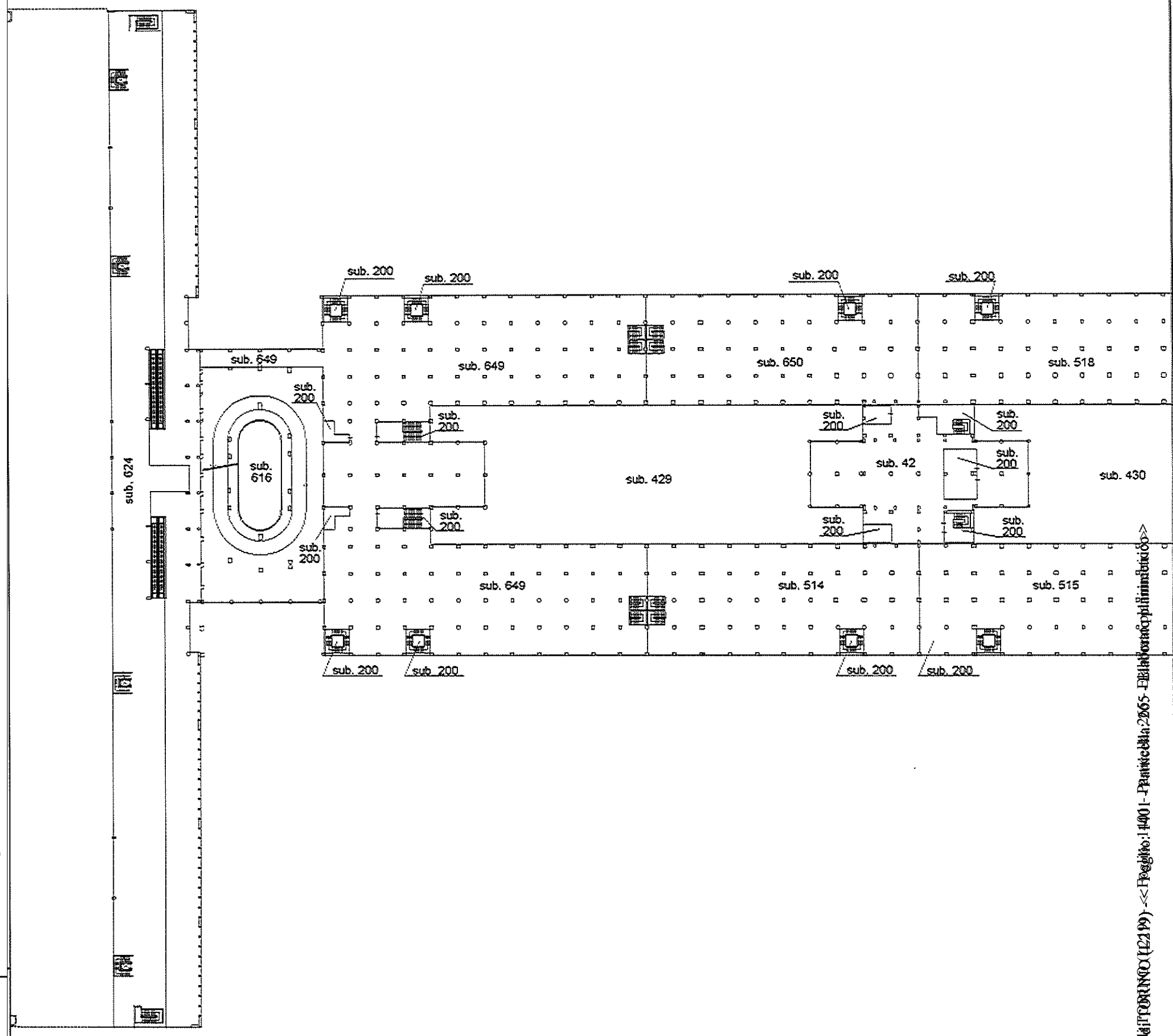
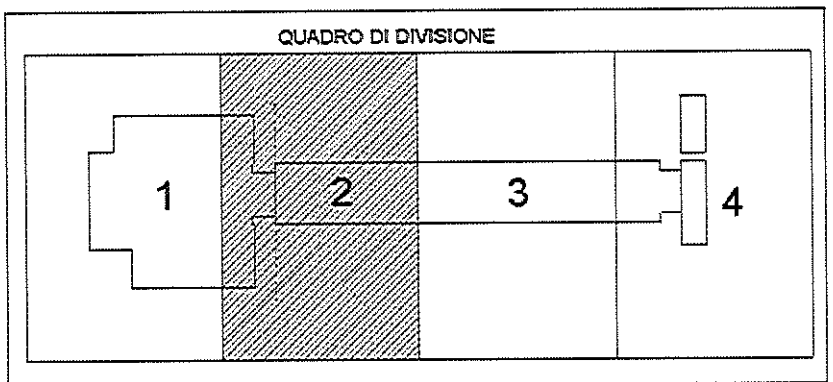
### PIANTA PIANO SECONDO



**ELABORATO PLANIMETRICO** Compilato da: Sabena Claudio  
 Comune di Torino Sezione: Foglio: 1401 Particella: 265 del 13/08/2018  
 N. 6829  
 Prov. Torino  
 Protocollo n. TO0193311 del 13/08/2018  
 Tipo Mappale n. del  
 Scala 1 : 1000

**Agenzia delle Entrate**  
**CATASTO FABBRICATI**  
 Ufficio provinciale di Torino

# PIANTA PIANO SECONDO



**ELABORATO PLANIMETRICO**  
 Comune di Torino  
 Dimostrazione grafica dei subalterni

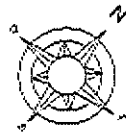
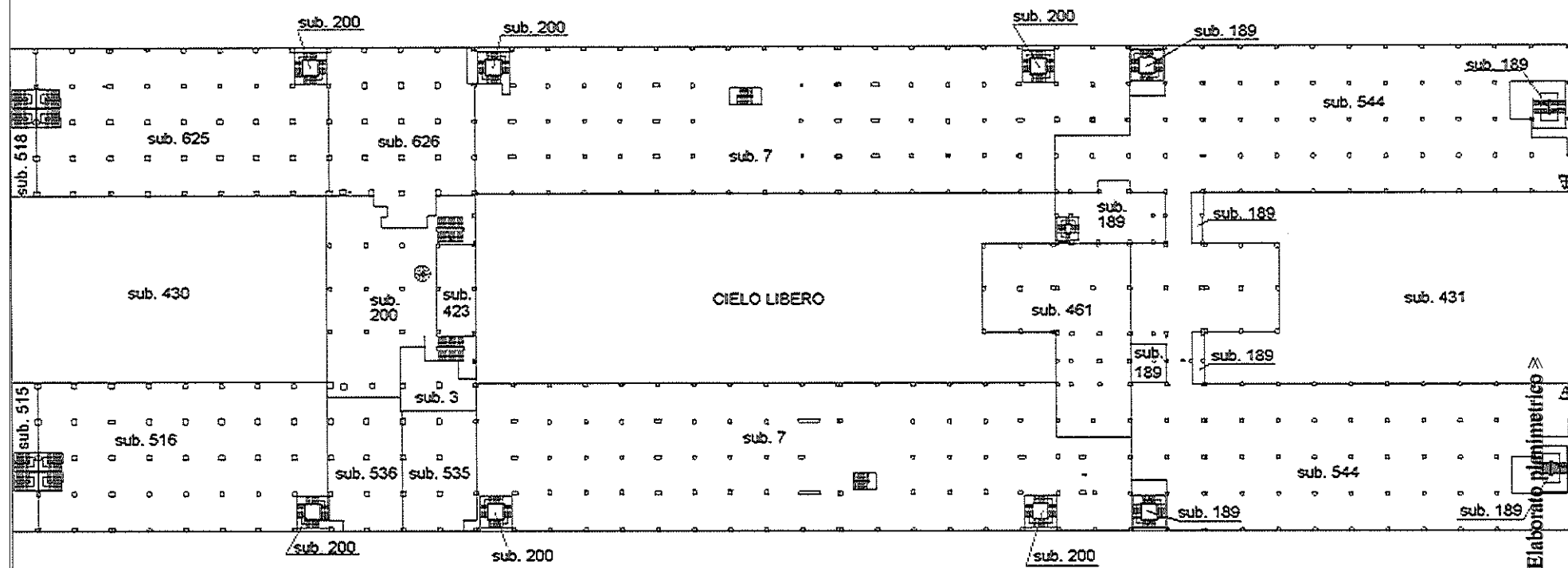
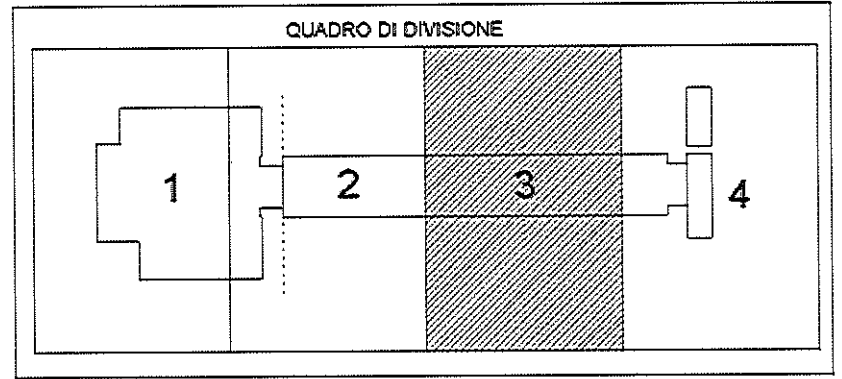
Compilato da: Sabena Claudio  
 Sezione: Foglio: 1401

Iscritto all'albo: Geometri  
 Particella n. 265

Prov. Torino  
 Protocollo n. TO0193311 del 13/08/2018

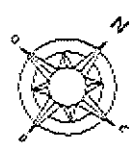
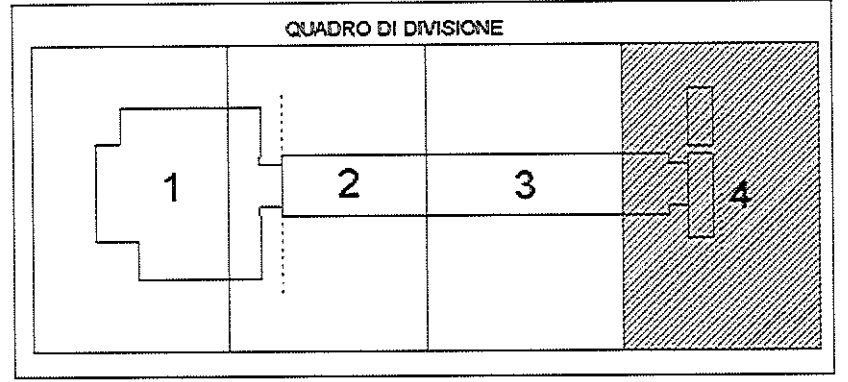
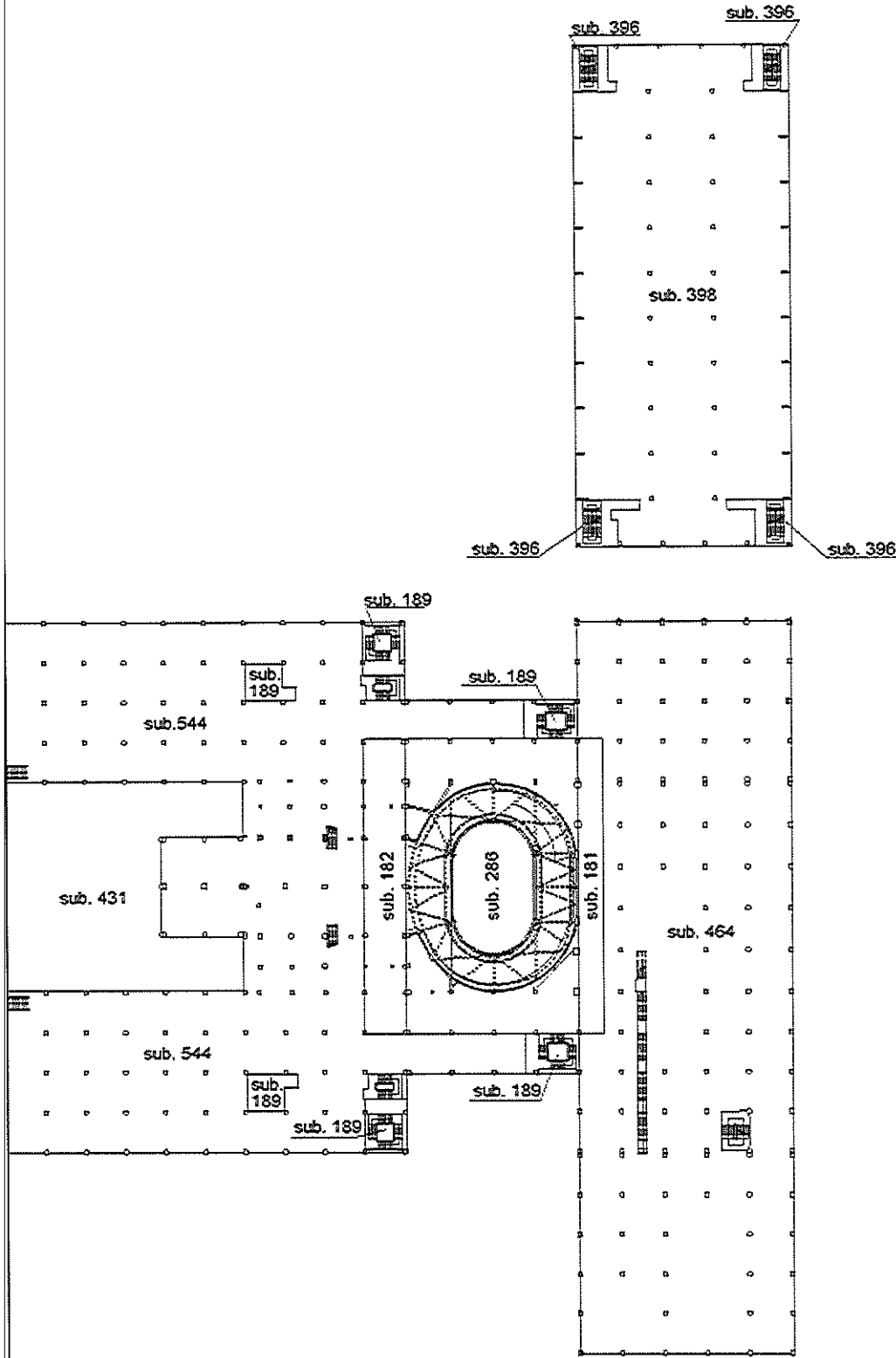
N. 6829  
 del 13/08/2018  
 del  
 Tipo Mappale n.  
 Scala 1 : 1000

# PIANTA PIANO SECONDO



**Agenzia delle Entrate**  
**CATASTO FABBRICATI**  
 Ufficio provinciale di Torino

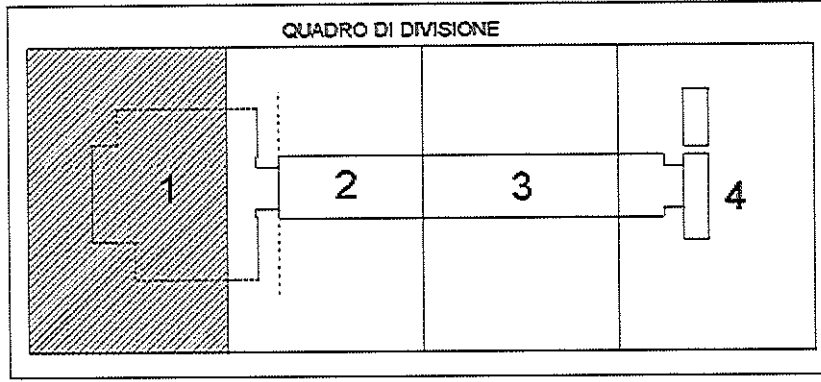
# PIANTA PIANO SECONDO





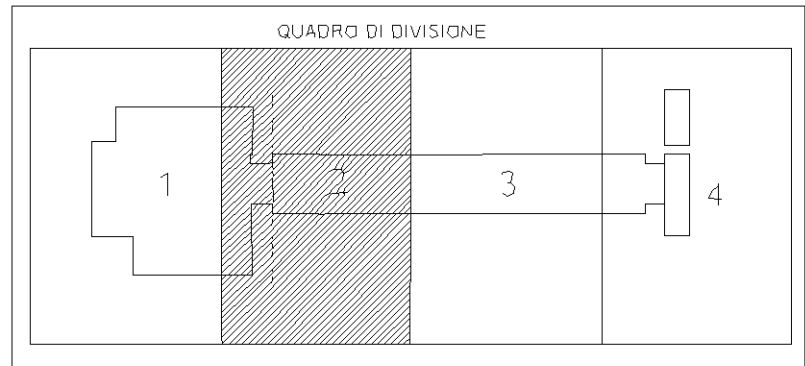
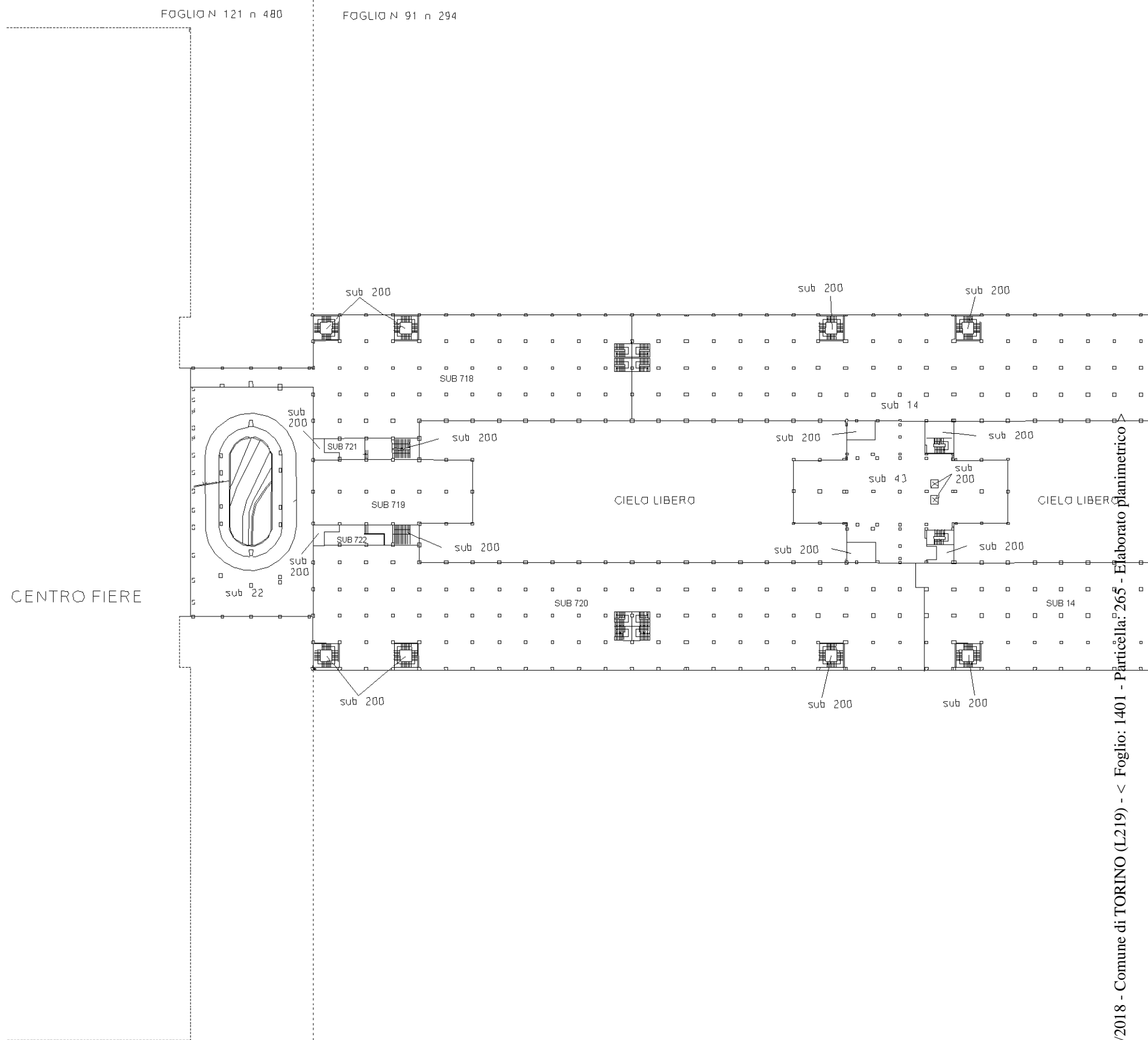


### PIANTA PIANO TERZO



CENTRO FIERE

# PIANTA PIANO TERZO



**ELABORATO PLANIMETRICO**  
 Comune di Torino  
 Dimostrazione grafica dei subalterni

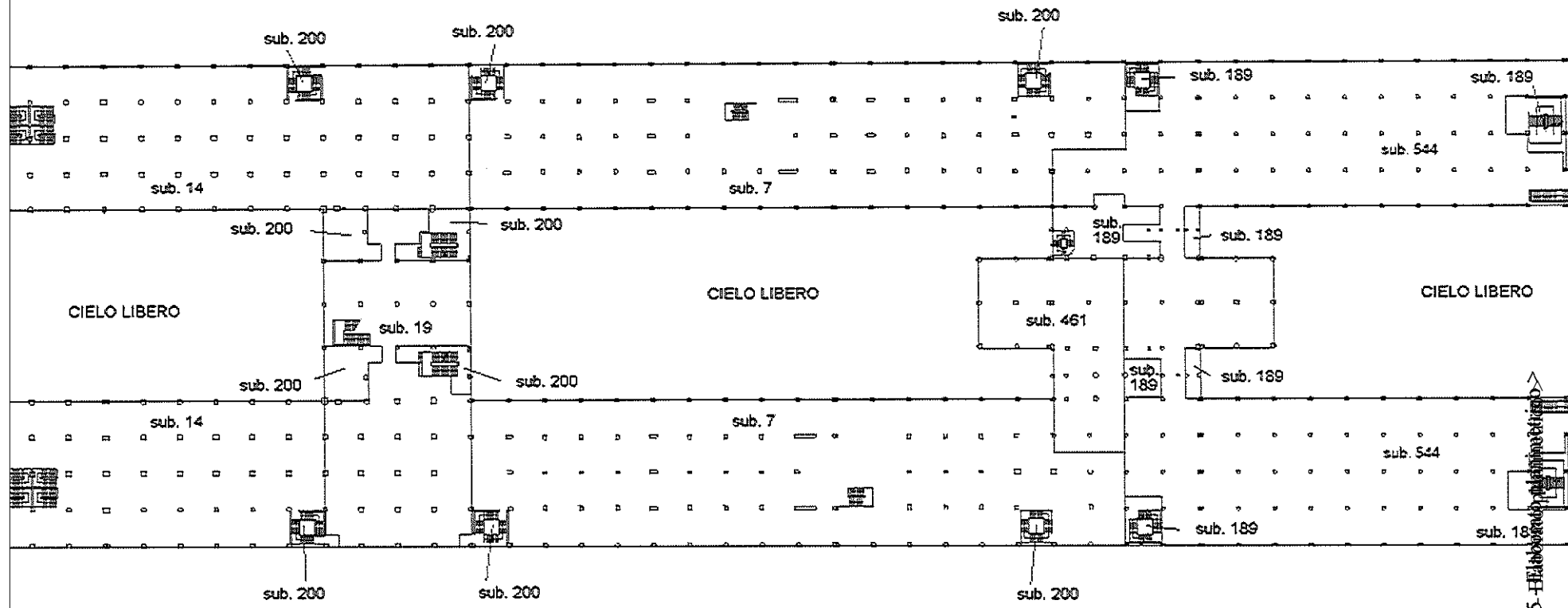
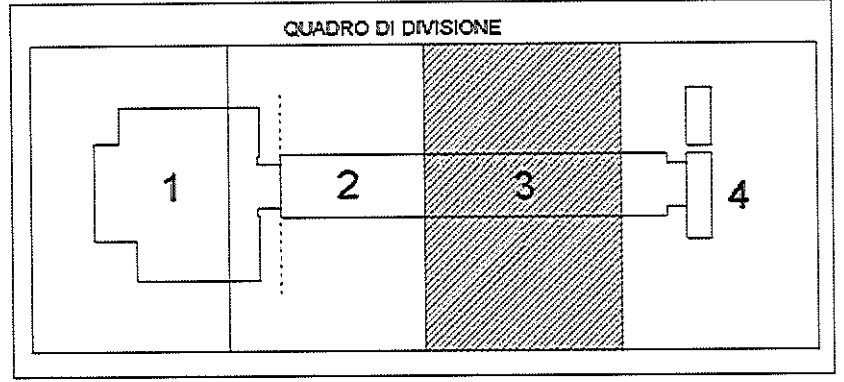
Compilato da: Sabena Claudio  
 Sezione: Foglio: 1401  
 Particella: 265

Iscritto all'albo: Geometri  
 Prov. Torino  
 Protocollo n. TO0193311 del 13/08/2018

N. 6829  
 del 13/08/2018  
 Scala 1 : 1000

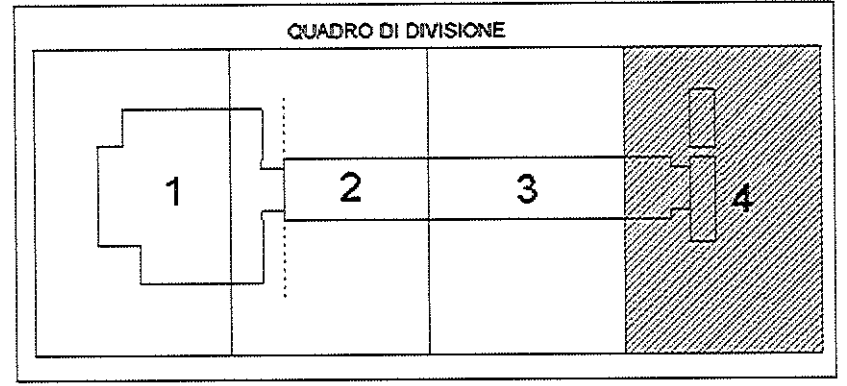
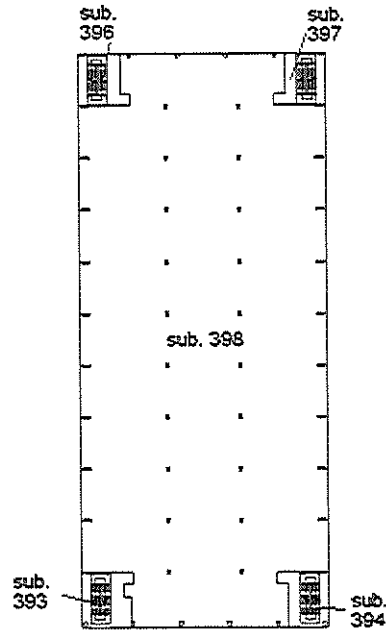
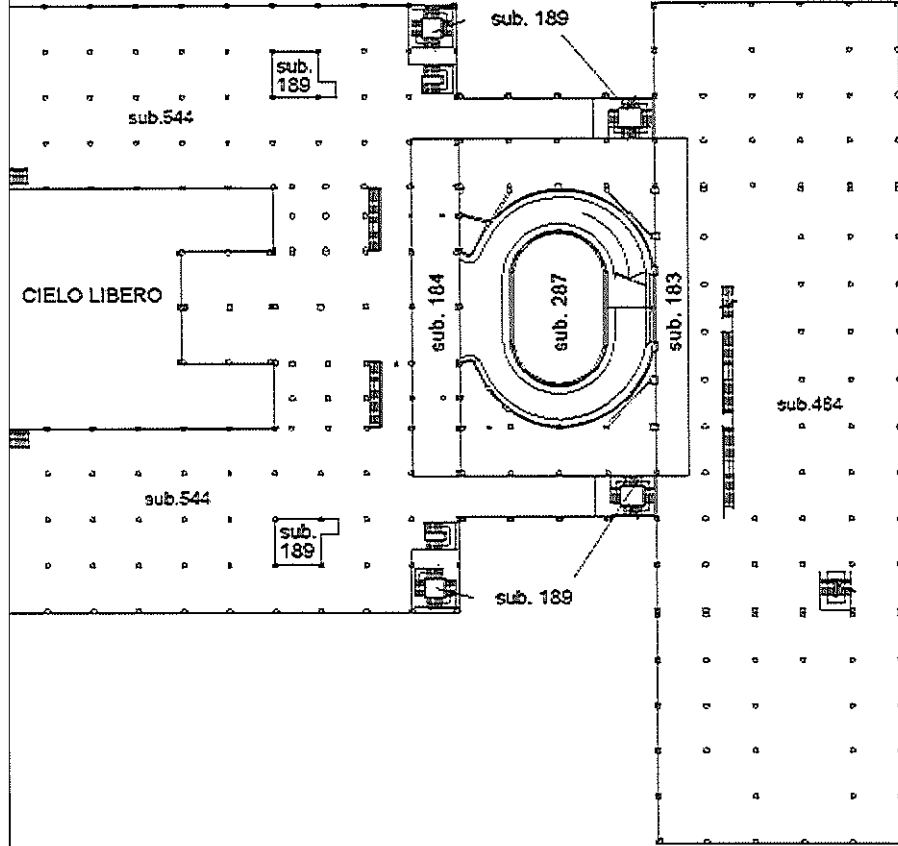
**Agenzia delle Entrate**  
**CATASTO FABBRICATI**  
 Ufficio provinciale di Torino

# PIANTA PIANO TERZO



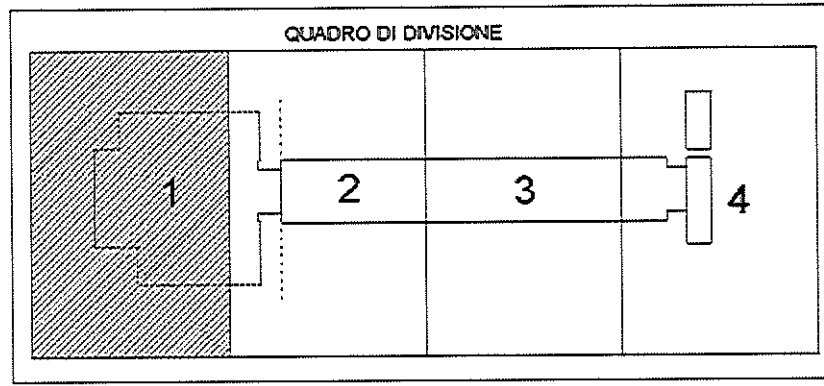
LA PRESENTE DENUNCIA SI COMPONE DI N.34 SCHEDE SCHEDA 19/34

# PIANTA PIANO TERZO



LA PRESENTE DENUNCIA SI COMPONE DI N.34 SCHEDE SCHEDA 20/34

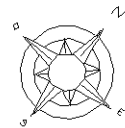
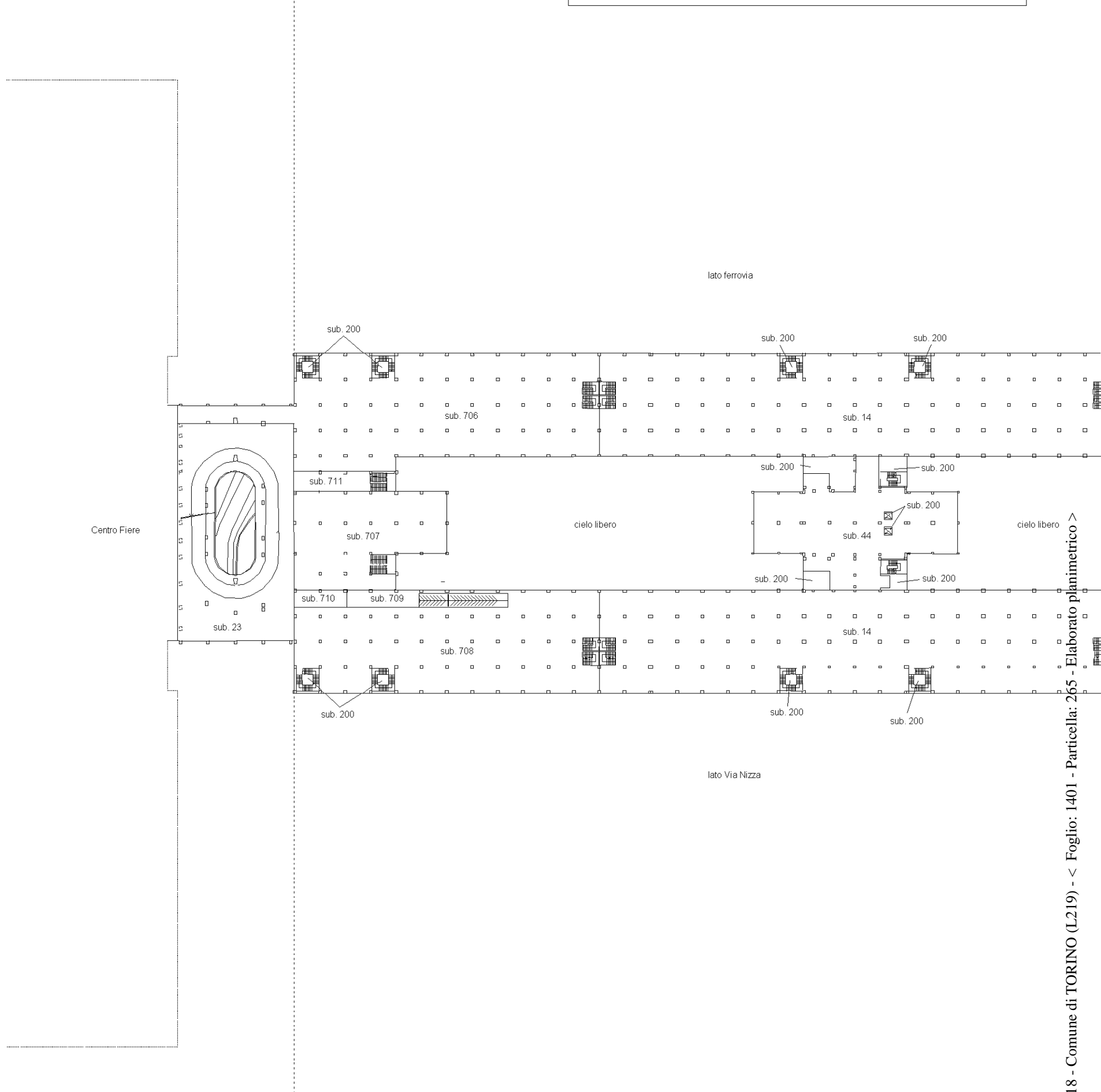
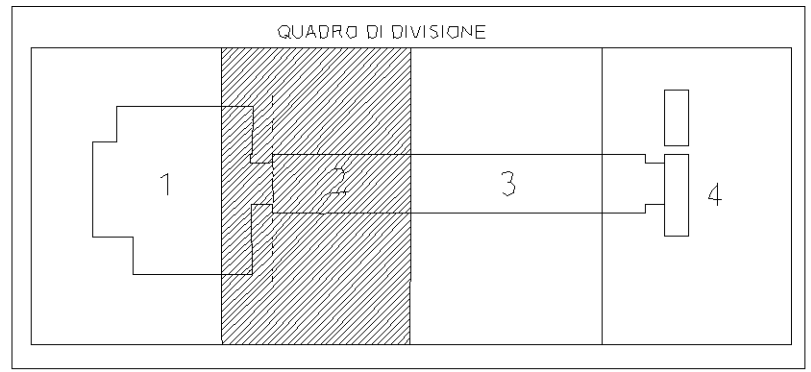
### PIANTA PIANO QUARTO



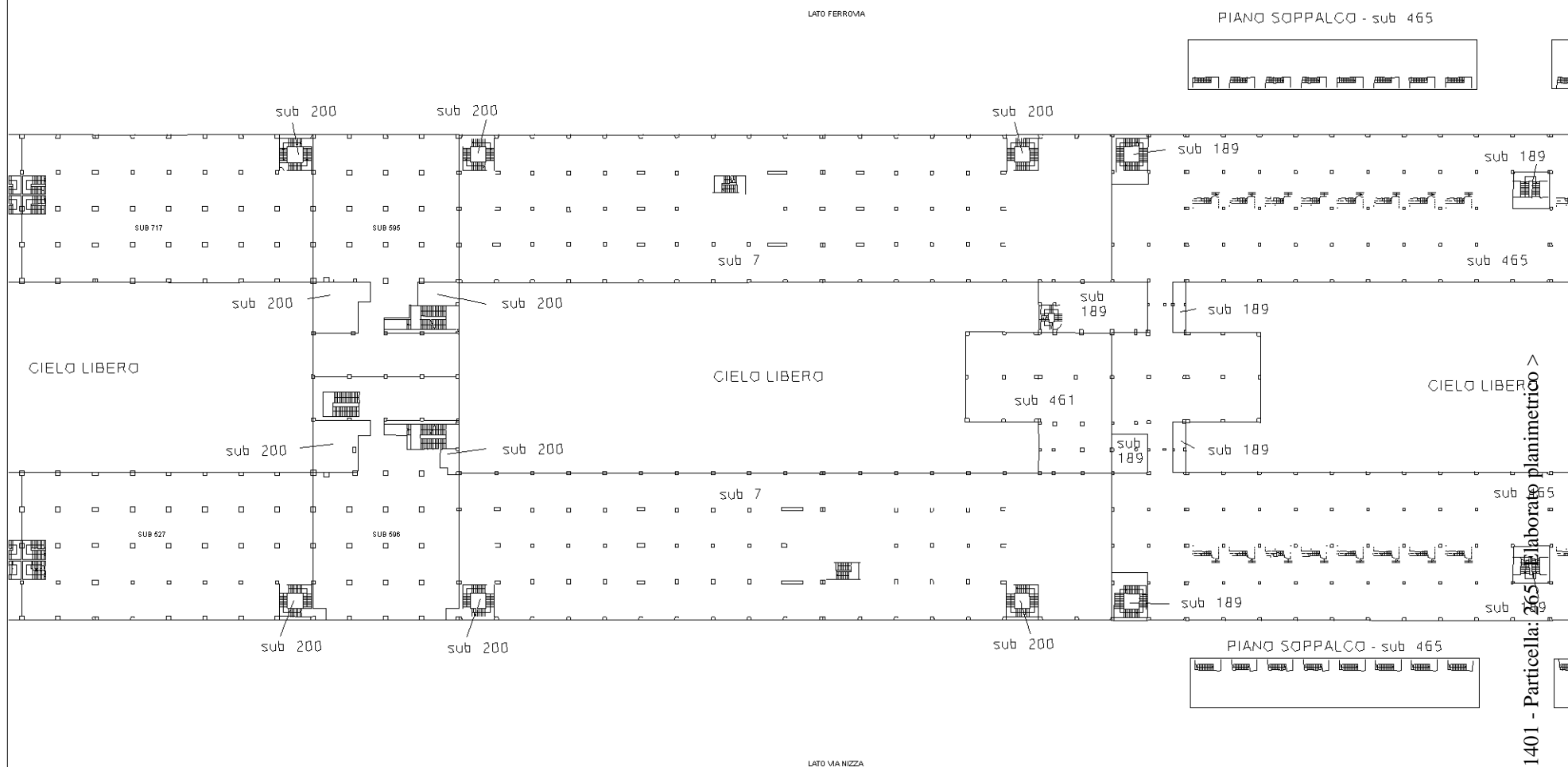
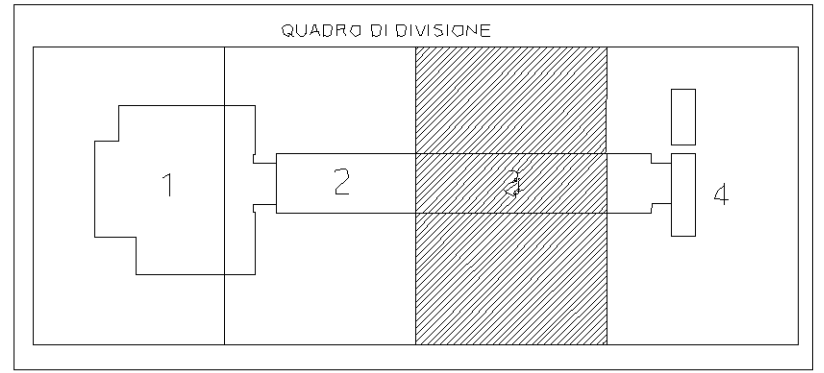
CENTRO FIERE

LA PRESENTE DENUNCIA SI COMPONE DI N. 34 SCHEDE SCHEDA 21/34

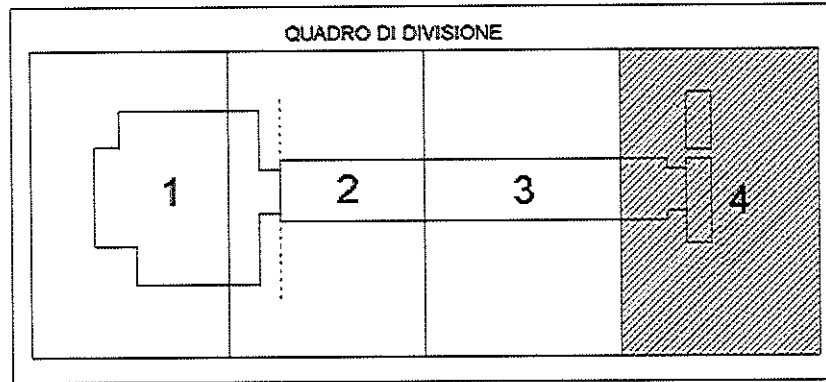
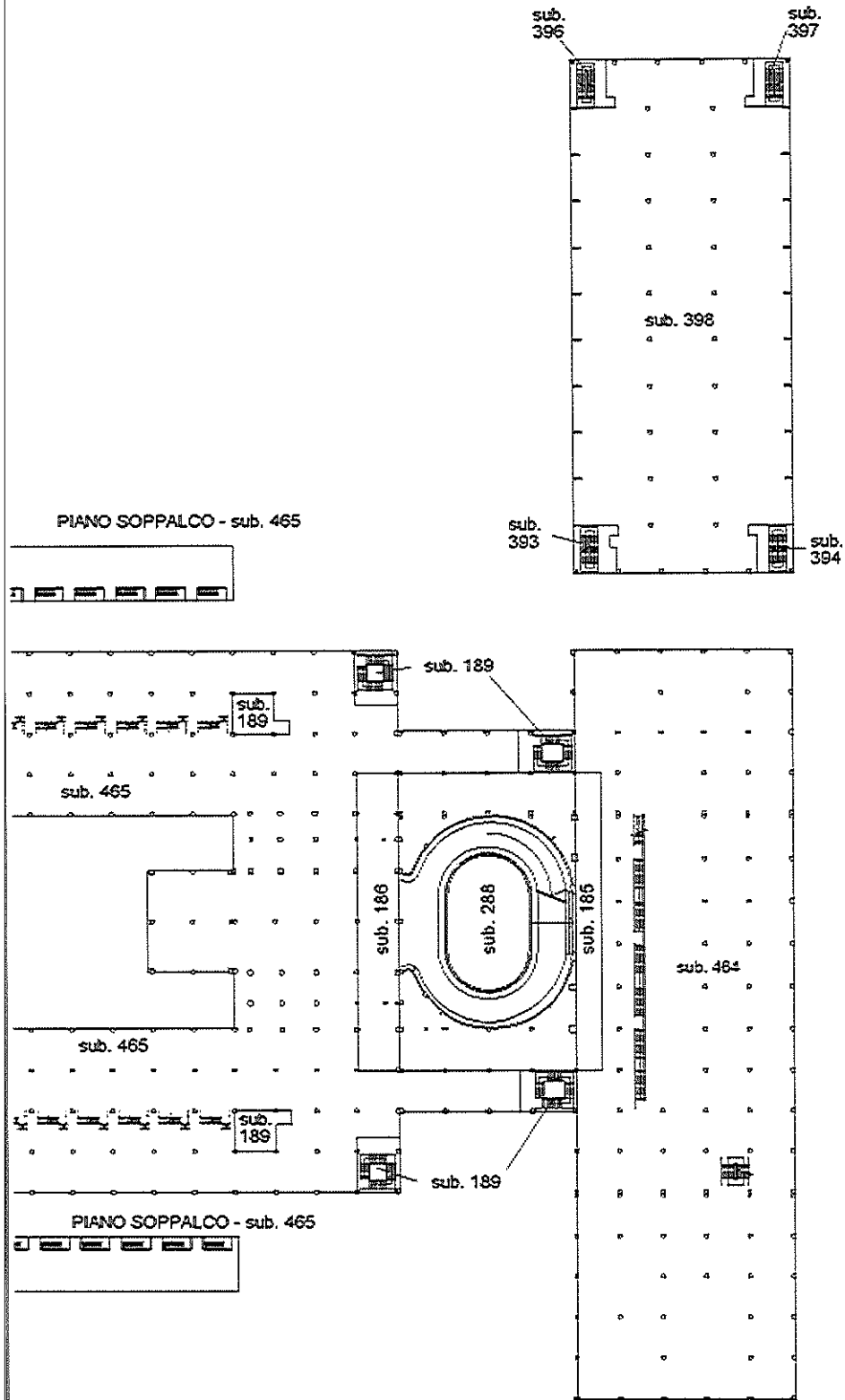
# PIANTA PIANO QUARTO



# PIANTA PIANO QUARTO



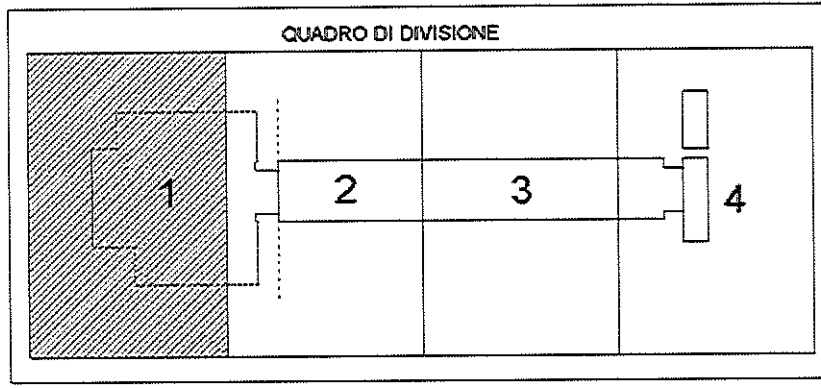
# PIANTA PIANO QUARTO



LA PRESENTE DENUNCIA SI COMPONE DI N.34 SCHEDE SCHEDA 24/34



### PIANTA PIANO QUINTO



LA PRESENTE DENUNCIA SI COMPONE DI N.34 SCHEDE SCHEDA 25/34

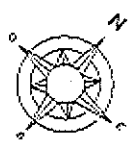
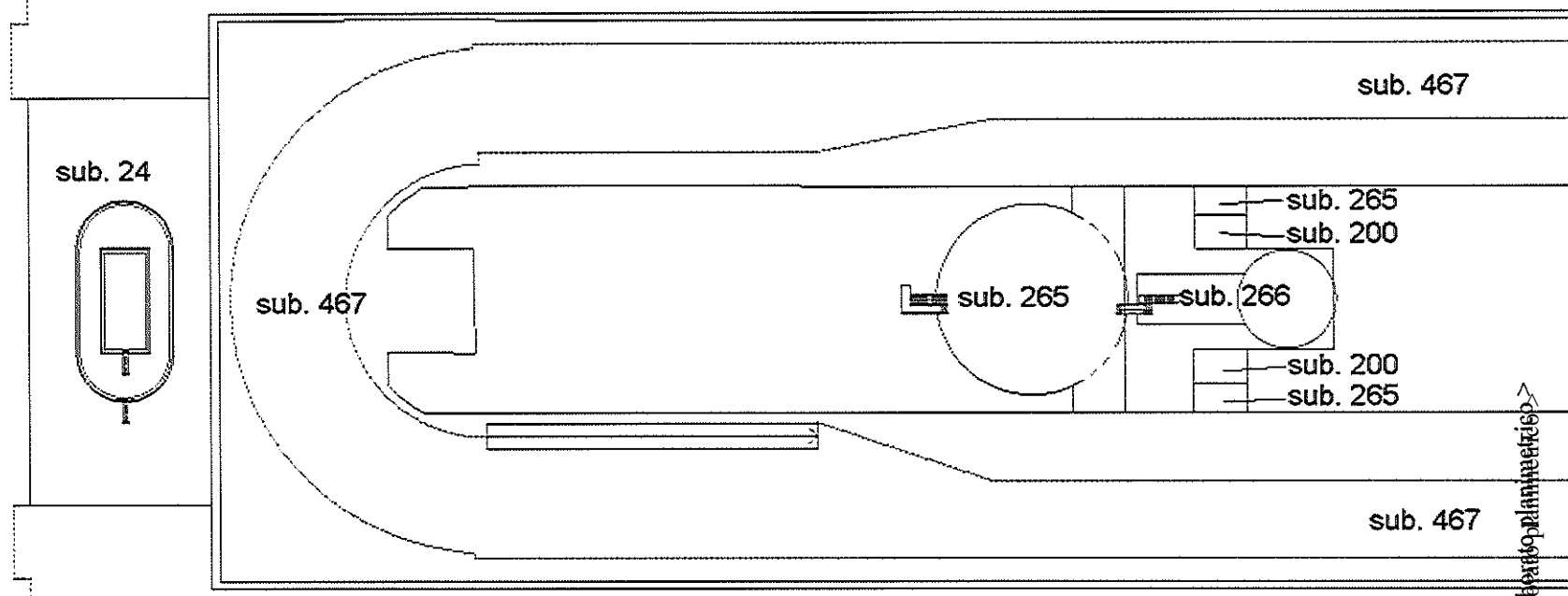
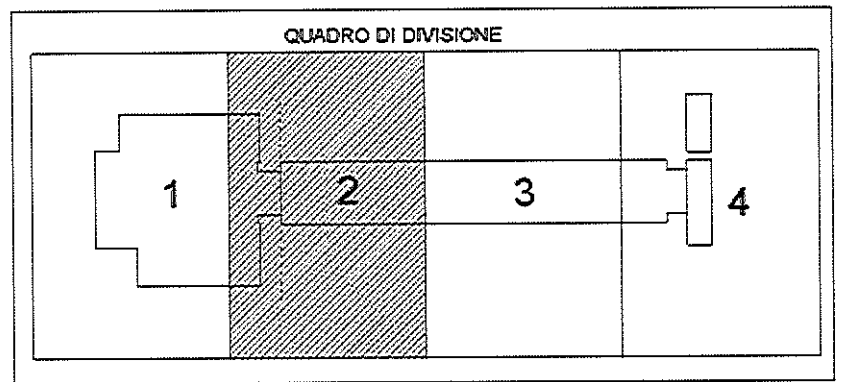
**ELABORATO PLANIMETRICO**      Compilato da: Sabena Claudio      Iscritto all'albo: Geometri      Prov. Torino      N. 6829

Comune di Torino      Sezione: Foglio: 1401      Particella: 265      Protocollo n. TO0193311      del 13/08/2018

Dimostrazione grafica dei subalterni      Tipo Mappale n.      del      Scala 1 : 1000

**Agenzia delle Entrate**  
**CATASTO FABBRICATI**  
 Ufficio provinciale di Torino

**PIANTA PIANO QUINTO**



LA PRESENTE DENUNCIA SI COMPONE DI N.34 SCHEDE SCHEDA 26/34

Catasto di Fabbricati - Situazione al 28/09/2018 - Comune di Torino (02499) - Foglio: 1401 - Particella: 265 - Edificio: 1111111111

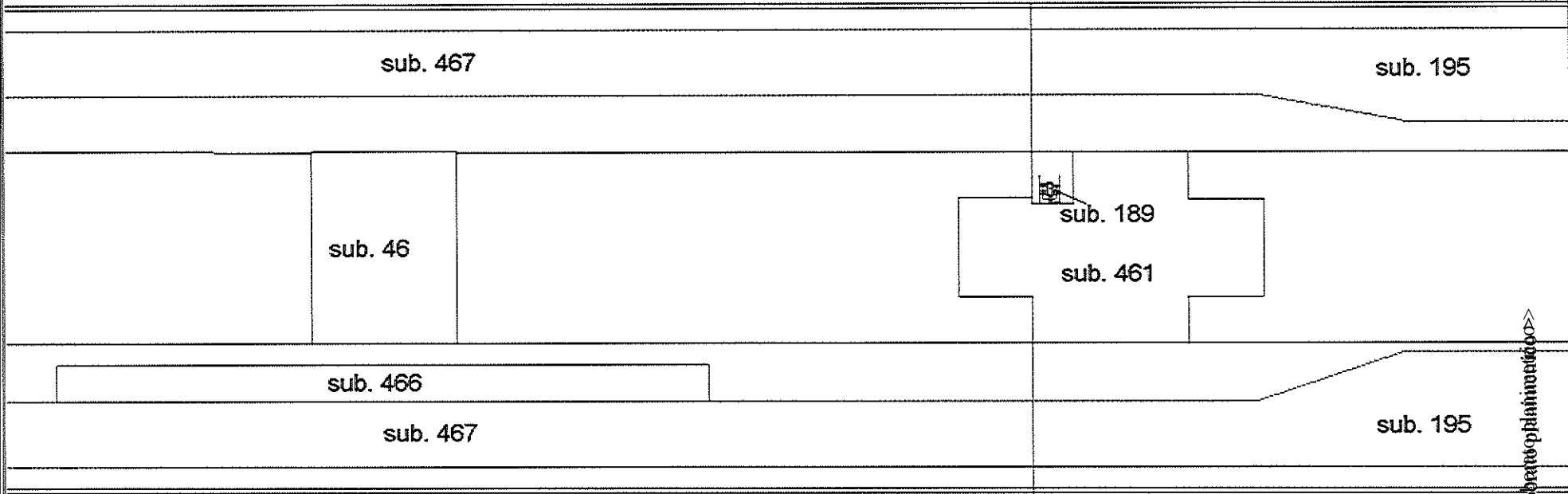
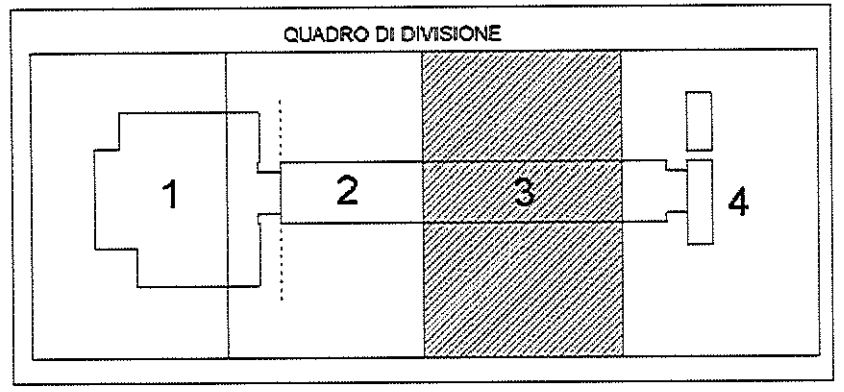
**ELABORATO PLANIMETRICO**      Compilato da: Sabena Claudio      Iscritto all'albo: Geometri      Prov. Torino      N. 6829

Comune di Torino      Sezione: Foglio: 1401      Particella: 265      Protocollo n. TO0193311 del 13/08/2018

Dimostrazione grafica dei subalterni      Tipo Mappale n.      del      Scala 1 : 1000

**Agenzia delle Entrate**  
**CATASTO FABBRICATI**  
 Ufficio provinciale di Torino

**PIANTA PIANO QUINTO**



LA PRESENTE DENUNCIA SI COMPONE DI N. 34 SCHEDE    SCHEDA 27/34

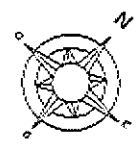
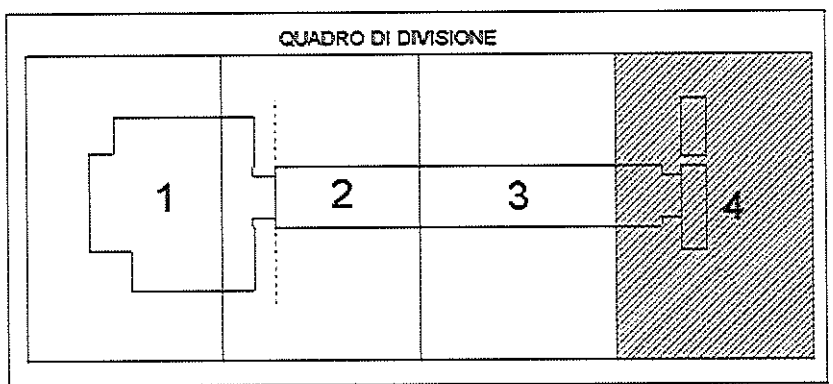
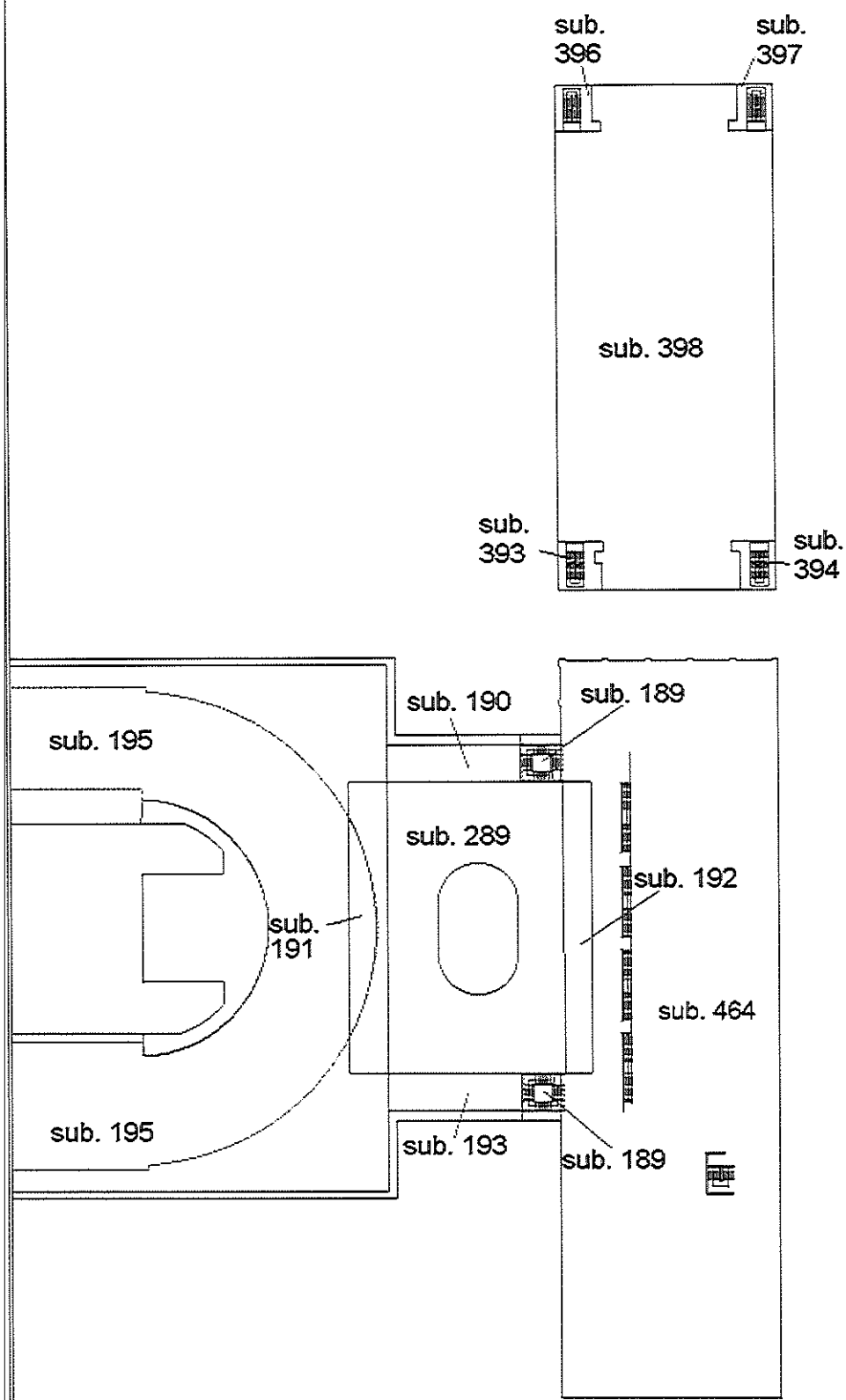
Catasto delle Fabbricati - Situazione al 09/09/2018 - Comune di TORINO (12109) - Foglio 1401 - Particella 265 - Elaborato planimetrico >>>

**ELABORATO PLANIMETRICO**      Compilato da: Sabena Claudio      Prov. Torino      N. 6829

Comune di Torino      Sezione: Foglio: 1401      Particella n. TO0193311      del 13/08/2018

Dimostrazione grafica dei subalterni      Tipo Mappale n.      del      Scala 1 : 1000


# PIANTA PIANO QUINTO



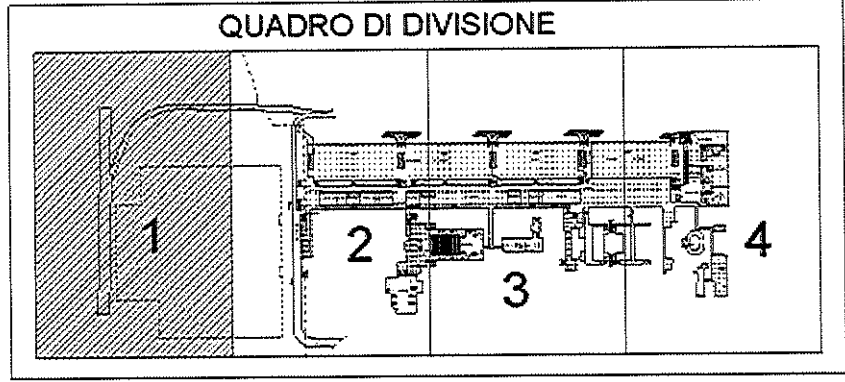
LA PRESENTE DENUNCIA SI COMPONE DI N.34 SCHEDA 28/34

**Agenzia delle Entrate**  
**CATASTO FABBRICATI**  
 Ufficio provinciale di Torino

### PIANTA PIANO -396

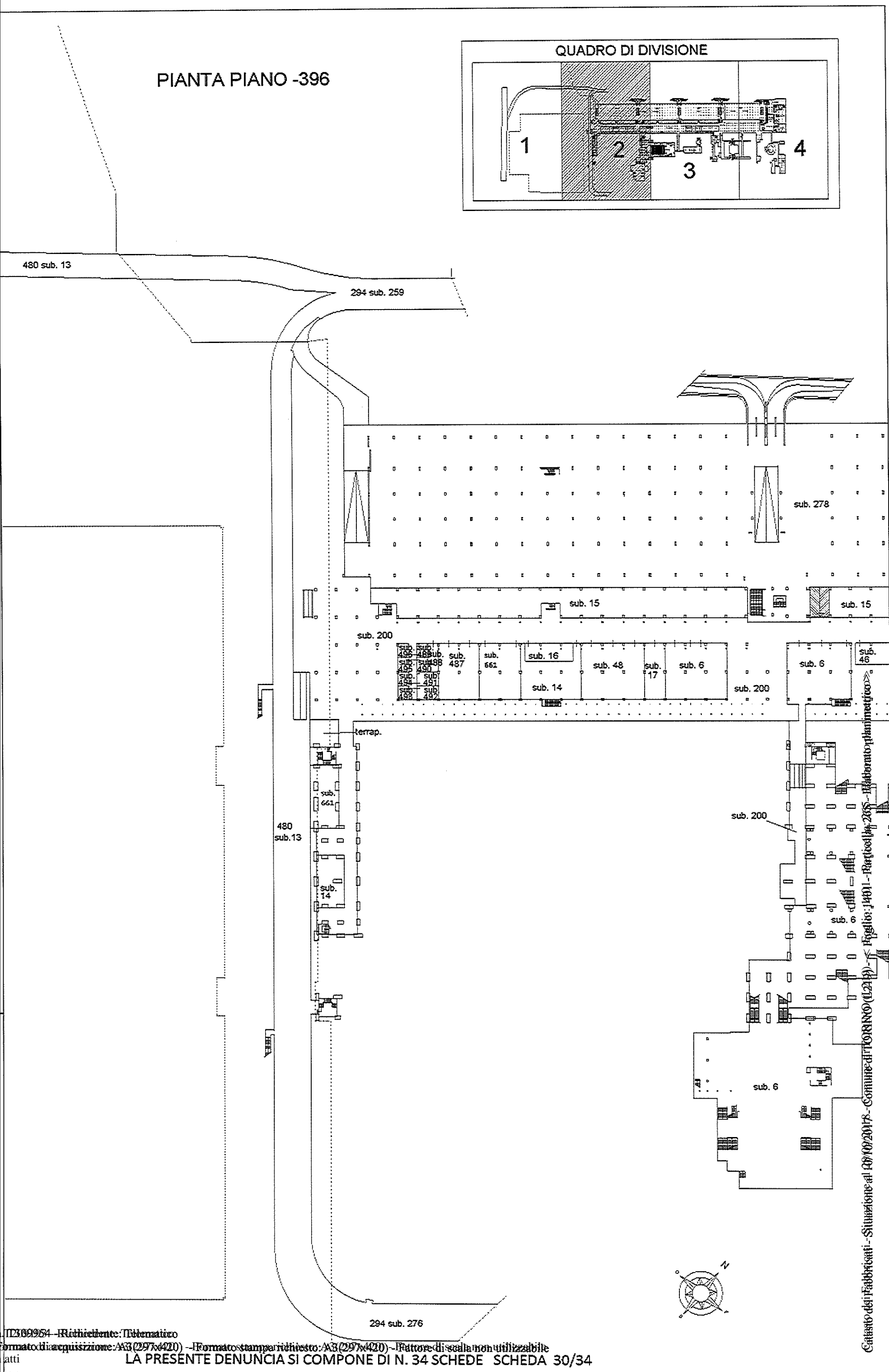


480 sub. 13



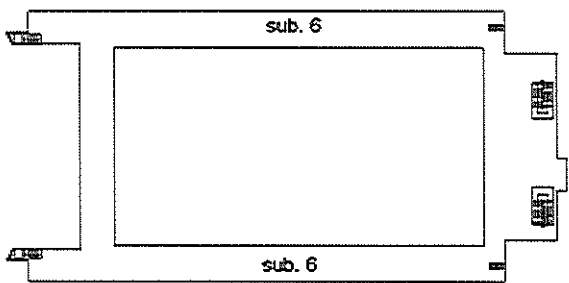
**ELABORATO PLANIMETRICO** Compilato da: Sabena Claudio  
 Comune di Torino Sezione: Foglio: 1401 Particella: 265  
 Prov. Torino N. 6829 del 13/08/2018  
 Iscritto all'albo: Geometri del  
 Tipo Mappale n. del  
 Scala 1 : 1000

**Agenzia delle Entrate**  
**CATASTO FABBRICATI**  
 Ufficio provinciale di Torino

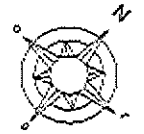
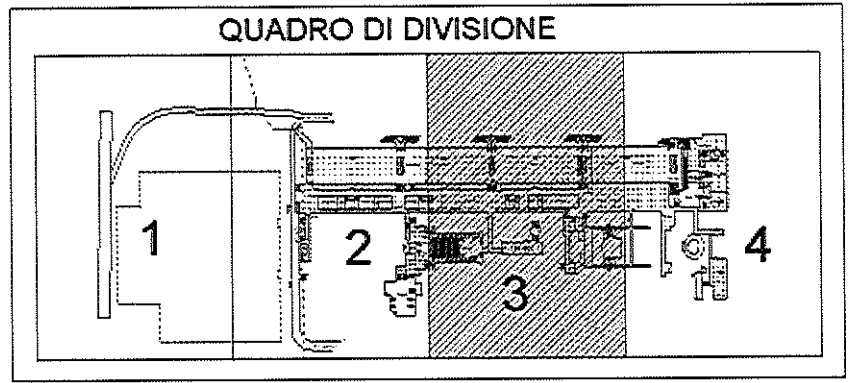
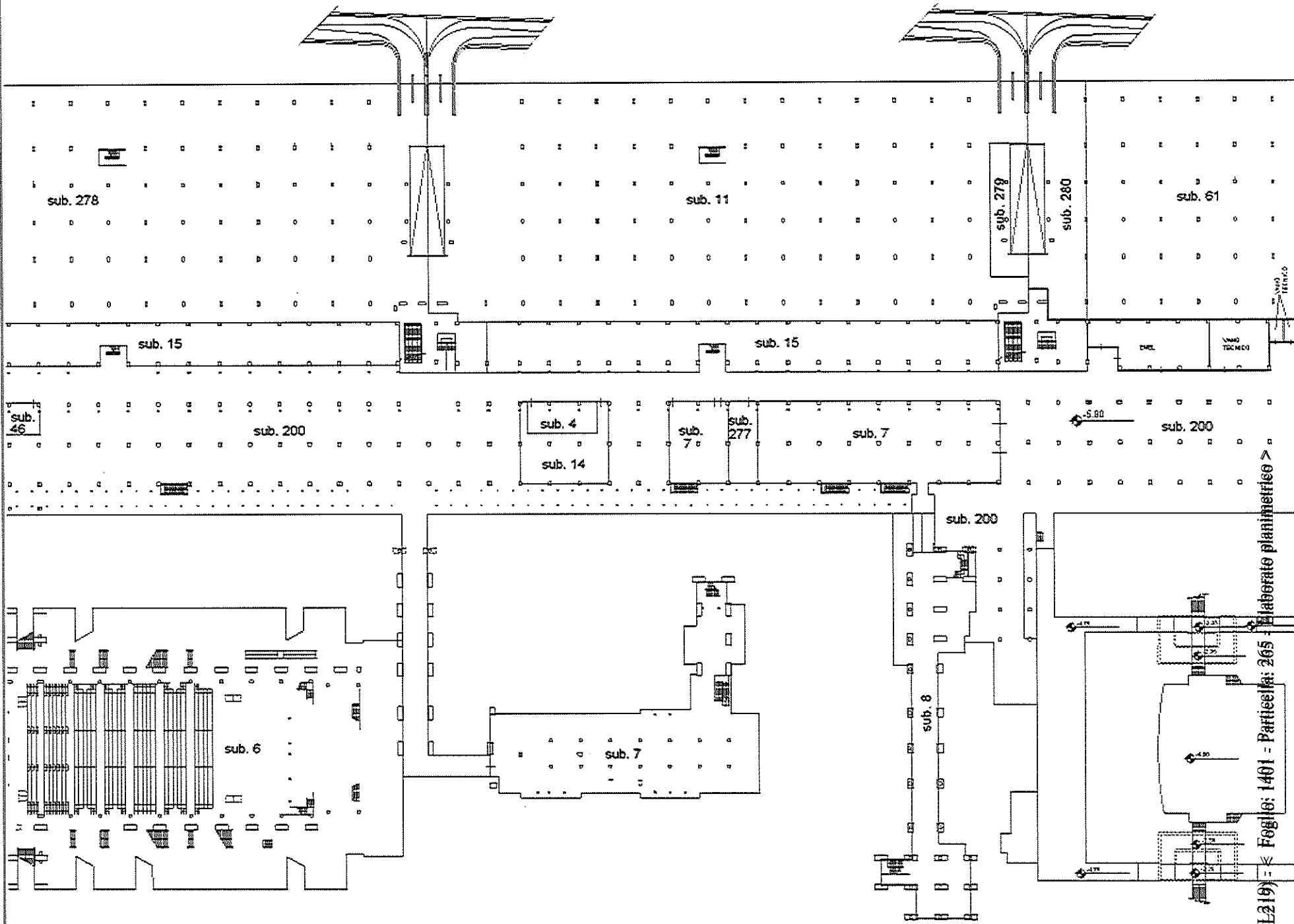


Catasto dei Fabbricati - Situazione al 08/09/2018 - Comune di TORINO (1221 PP) - Foglio: 1401 - Particella: 265 - Laboratorio planimetrico

### PIANTA PIANO -3.00



### PIANTA PIANO -396



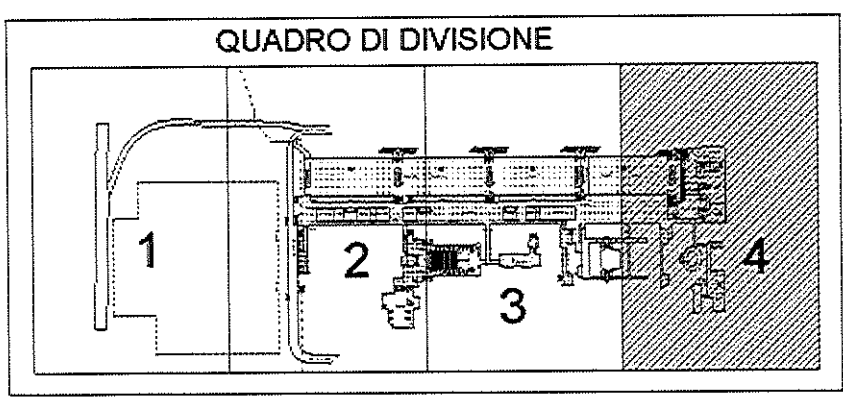
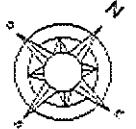
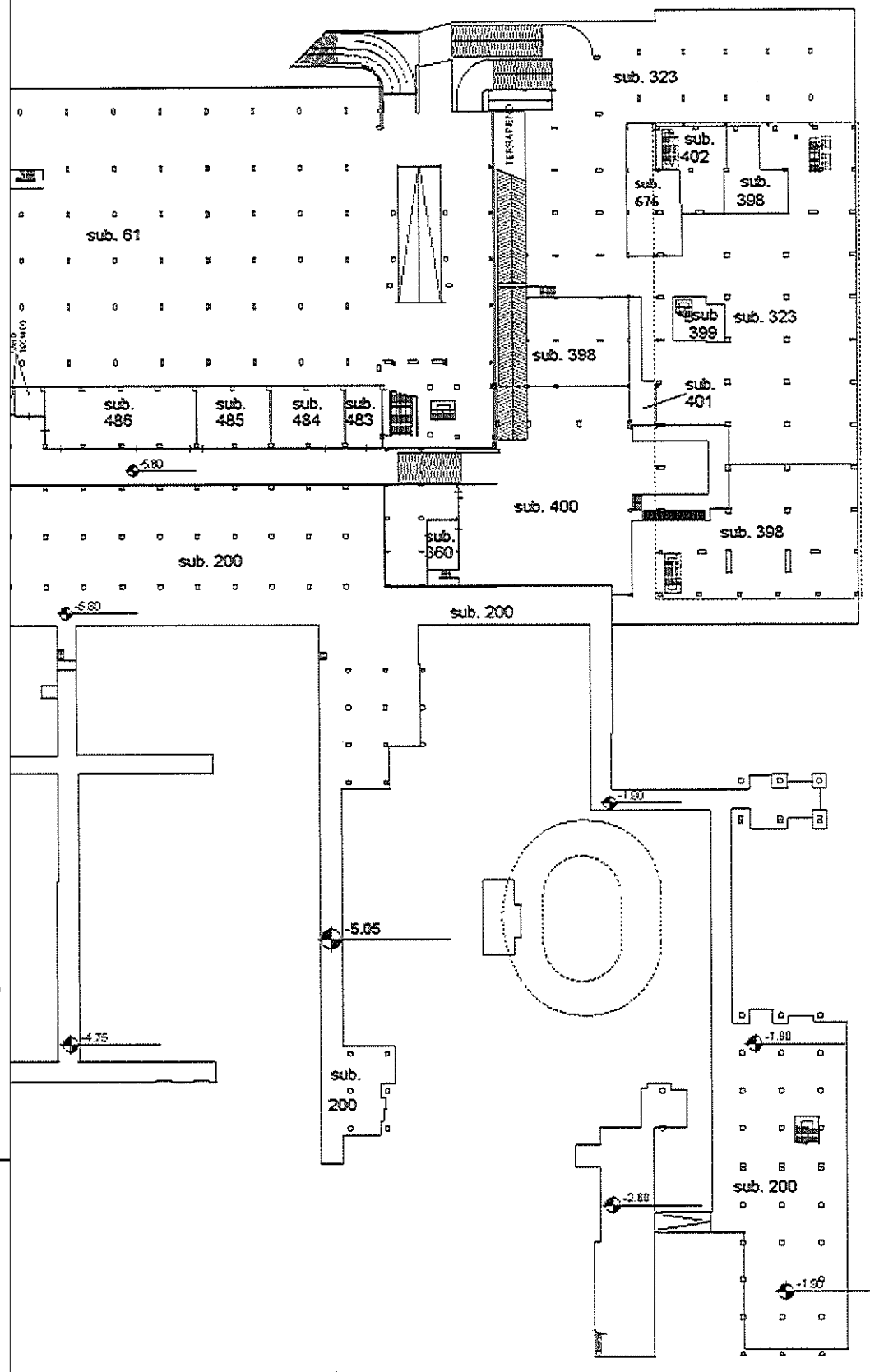
**ELABORATO PLANIMETRICO**    Compilato da: Sabena Claudio    Iscritto all'albo: Geometri    Prov. Torino    N. 6829

Comune di Torino    Sezione: Foglio: 1401    Particella: 265    Protocollo n. TO0193311    del 13/08/2018

Dimostrazione grafica dei subalterni    Tipo Mappale n.    del    Scala 1 : 1000

**Agenzia delle Entrate**  
**CATASTO FABBRICATI**  
 Ufficio provinciale di Torino

**PIANTA PIANO -396**



LA PRESENTE DENUNCIA SI COMPONE DI N.34 SCHEDE SCHEDA 32/34

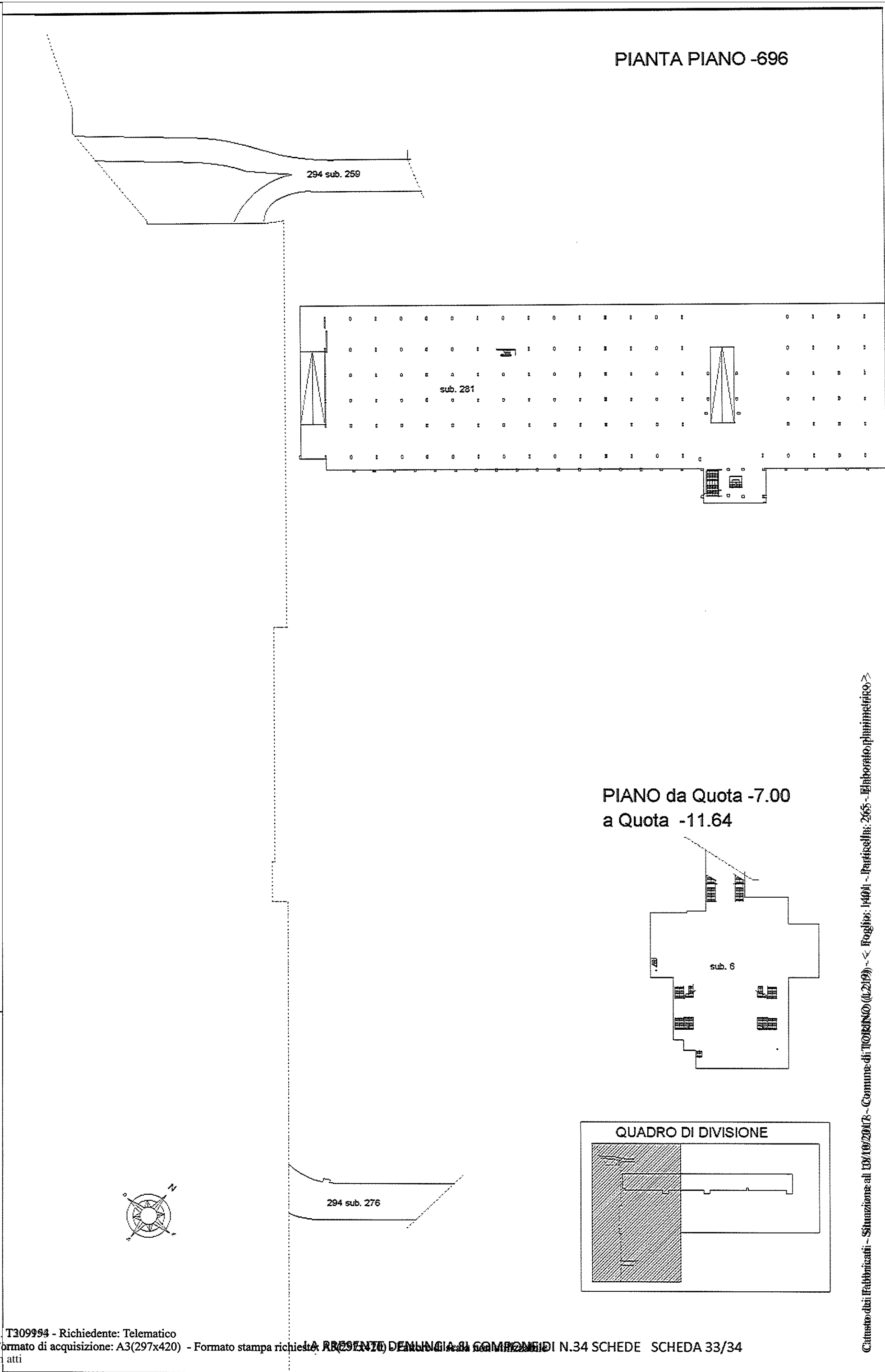


**ELABORATO PLANIMETRICO**      Compilato da: Sabena Claudio      Iscritto all'albo: Geometri      Prov. Torino      N. 6829

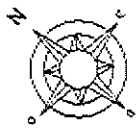
Comune di Torino      Sezione: Foglio: 1401      Particella: 265      Protocollo n. TO0193311      del 13/08/2018

Dimostrazione grafica dei subalterni      del      Tipo Mappale n.      Scala 1 : 1000

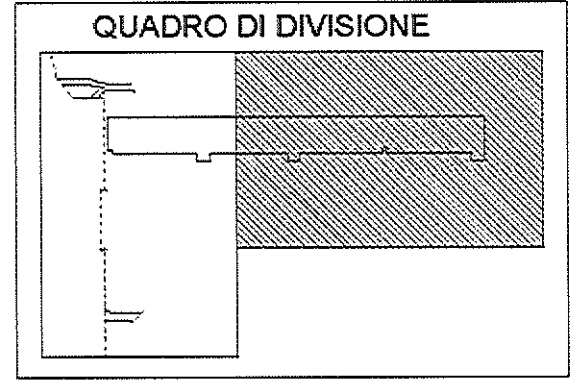
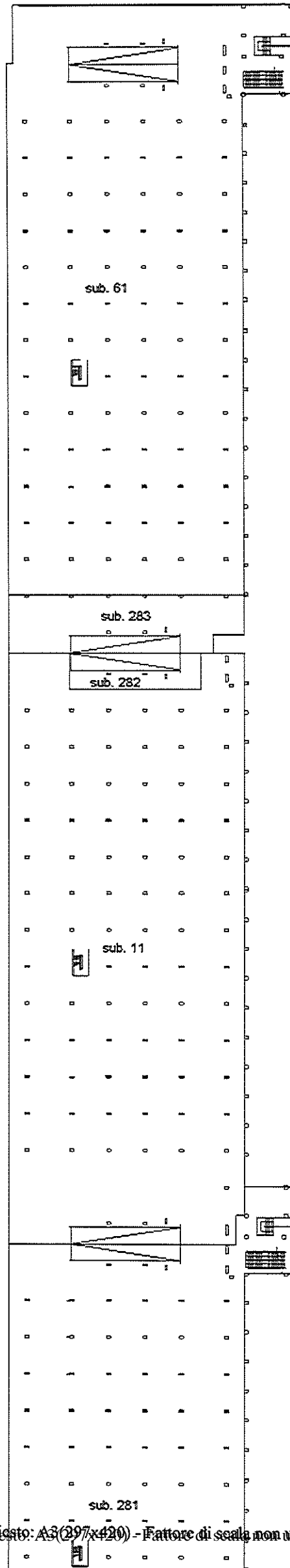
**Agenzia delle Entrate**  
**CATASTO FABBRICATI**  
 Ufficio provinciale di Torino



# PIANTA PIANO -696



LA PRESENTE DENUNCIA SI COMPONE  
DI N. 34 SCHEDE SCHEDA 34/34



# PIANTA PIANO -8.60

