

1660
MODULARIO
F. rig. rand. 487



MINISTERO DELLE FINANZE
DIREZIONE GENERALE DEL CATASTO E DEI SS.TT.EE.
CATASTO EDILIZIO URBANO (RDL 13-4-1939, n. 652)

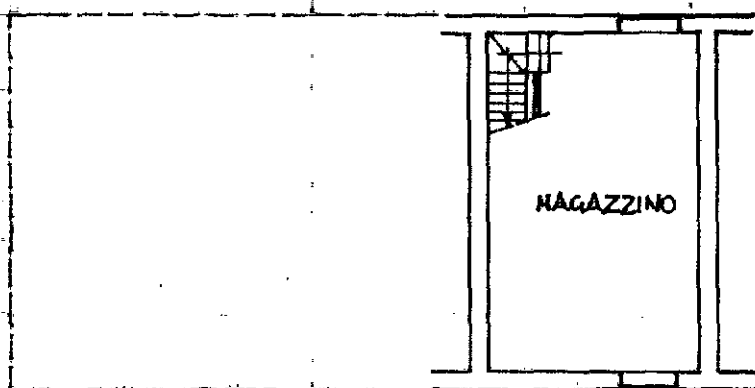
MOD. BN (CE)

LIRE
500

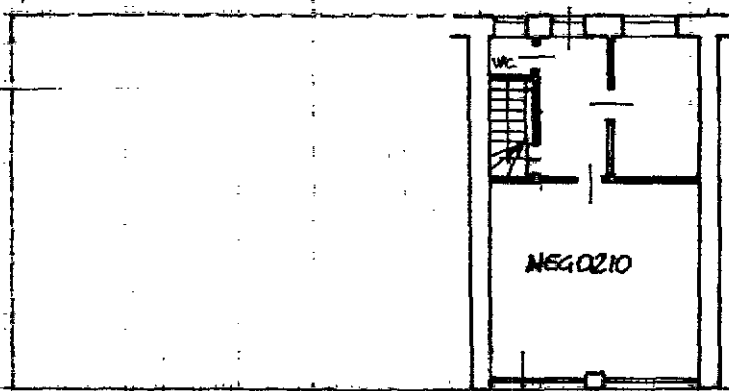
5

Planimetria di u.i.u. in Comune di **TORINO** via **BERTANI** civ. **85/107**

PIANO INTERRATO H = 2,80



PIANO TERRENO H = 3,35



ORIENTAMENTO



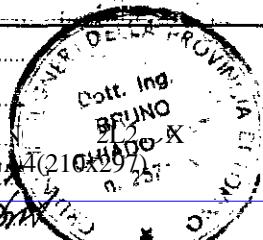
SCALA DI 1/100

Catasto del Comune di TORINO (L.219) - < Foglio: 1433 - Particella: 53 - Subalterno: 4 >
VIA BERTANI A GOSTINO n. 85/107 piano: S-T.

Dichiarazione di N.C.
Permetto di invariazione

Compilata dal **DOTT. INGEGNERE**
(Titolo, cognome e nome)
CHIARO PIAT BRUNO

RISERVATO ALL'UFFICIO



Ultima planimetria di invariazione Data: 28/12/2021 n. T104513 Richiedente:

Totale schede: 133 Formato di acquisizione: A4(210x297) Formato stampa richiesto: A4(210x297)

n. 53 sub. A

data 29/03/1993 Firma Bruno Chiaro

P 3753
30 03 93