

**Agenzia del Territorio  
CATASTO FABBRICATI  
Ufficio Provinciale di  
Torino**

Dichiarazione protocollo n. TO0235321 del 20/06/2013

Planimetria di u.i.u. in Comune di Torino

Via Giolitti

civ. 32/C

Identificativi Catastali:

Sezione:  
Foglio: 1281  
Particella: 140  
Subalterno: 191

Compilata da:  
Petti Marco

Iscritto all'albo:  
Geometra Dipendente Pubblico

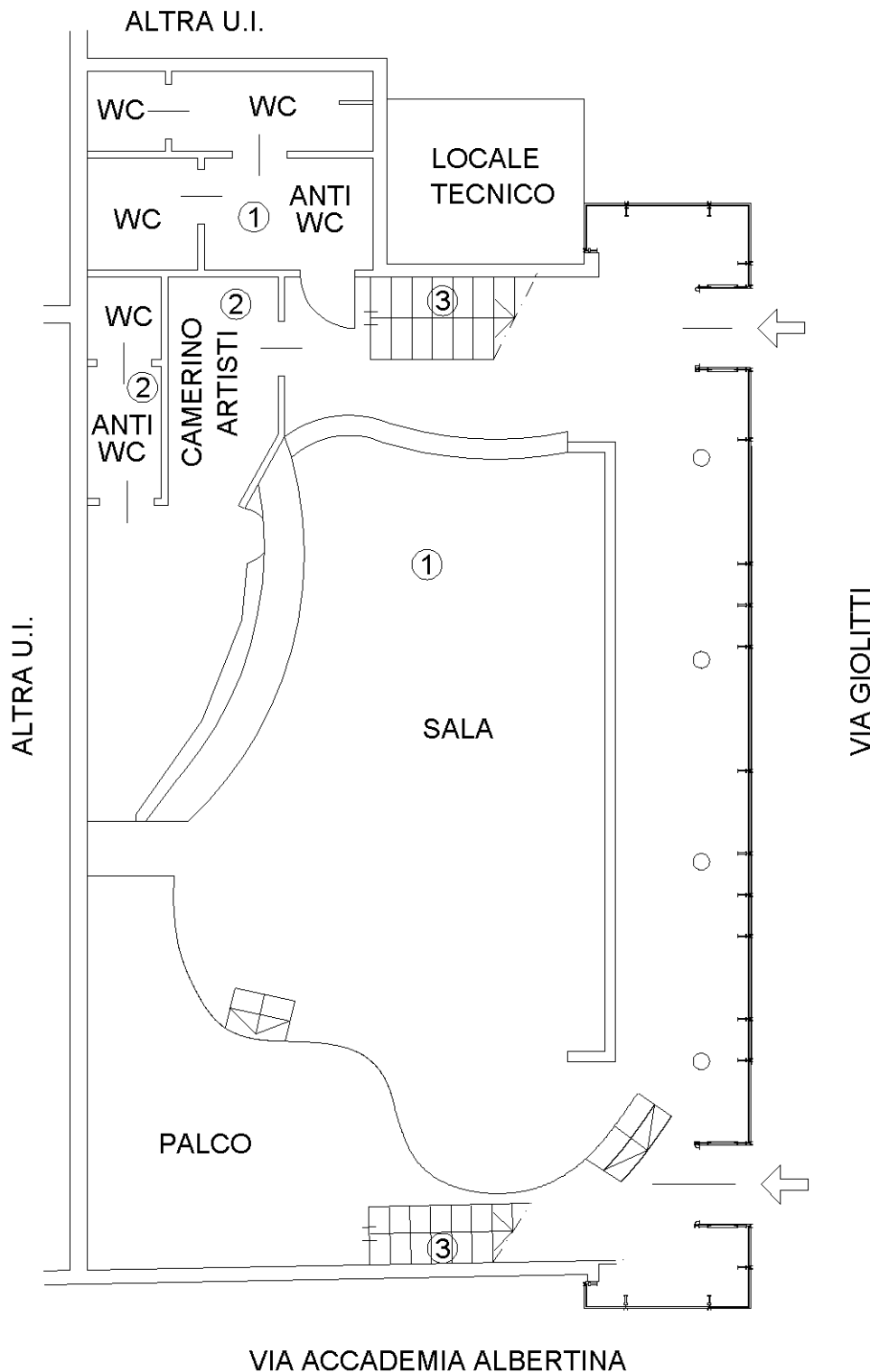
Prov.

N.

Scheda n. 1

Scala 1:100

**PIANTA PIANO TERRA**  
Hm=301cm



Ultima planimetria in atti

**Agenzia del Territorio  
CATASTO FABBRICATI  
Ufficio Provinciale di  
Torino**

Dichiarazione protocollo n. TO0235321 del 20/06/2013

Planimetria di u.i.u. in Comune di Torino

Via Giolitti

civ. 32/C

Identificativi Catastali:

Sezione:

Foglio: 1281

Particella: 140

Subalterno: 191

Compilata da:

Petti Marco

Iscritto all'albo:  
Geometra Dipendente Pubblico

Prov.

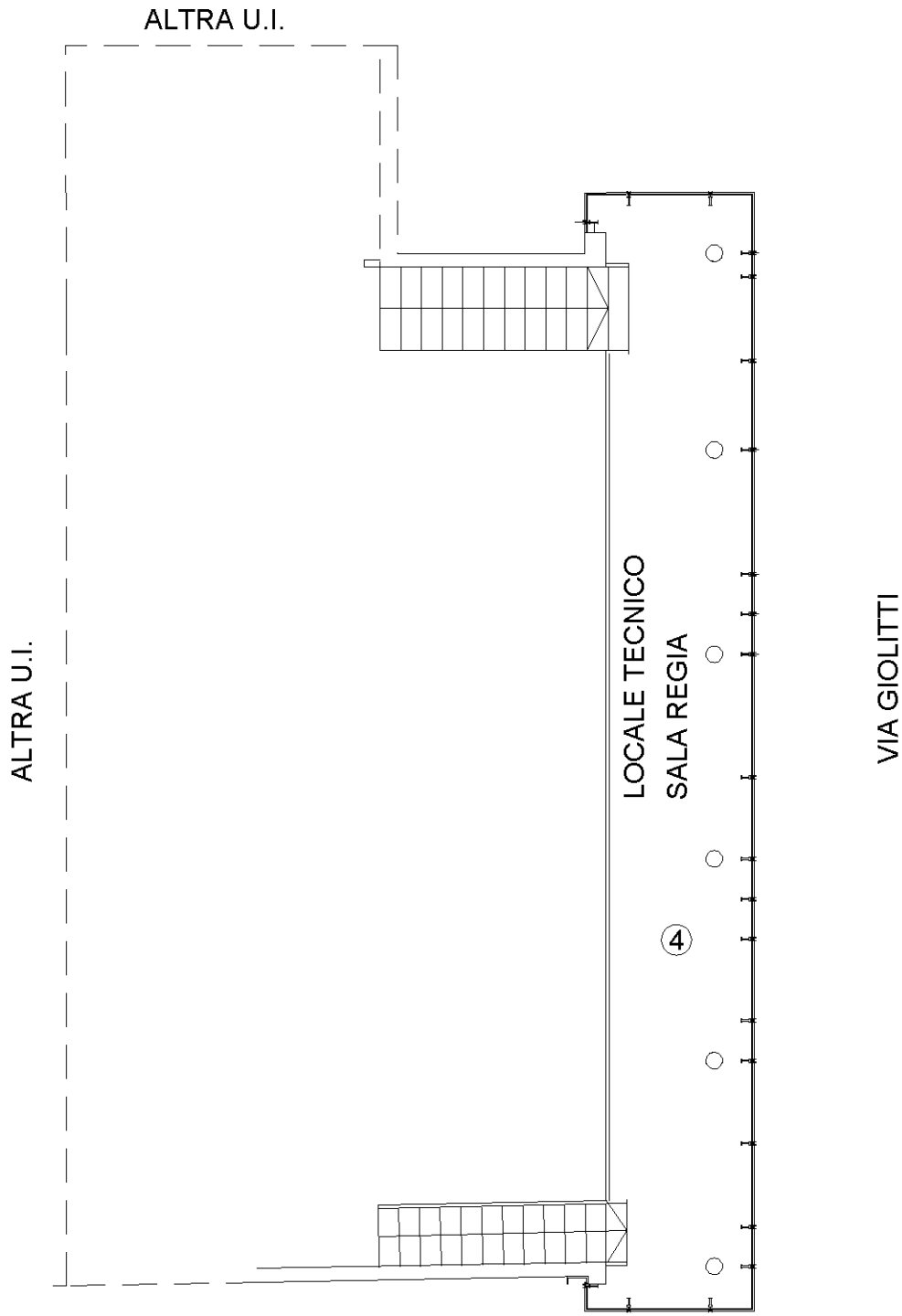
N.

Scheda n. 2

Scala 1:100

**PIANTA PIANO PRIMO (SOPPALCO)**

Hm=200cm



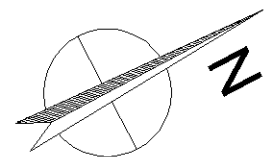
ALTRA U.I.

ALTRA U.I.

LOCALE TECNICO  
SALA REGIA

VIA GIOLITTI

VIA ACCADEMIA ALBERTINA



Ultima planimetria in atti