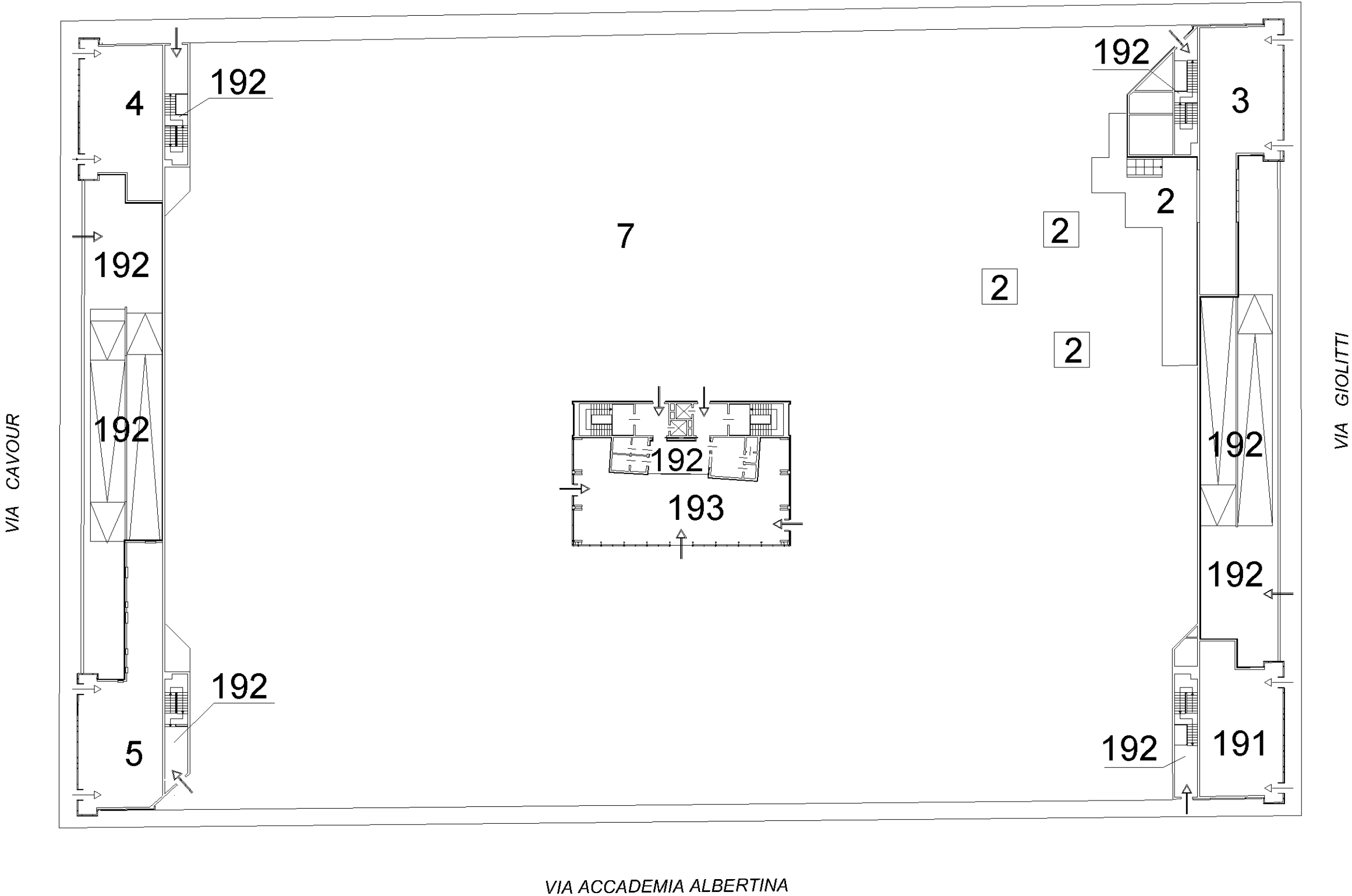


Data: 01/12/2022 - n. T156167 - Richiedente: Telematico  
Totale schede: 5 - Formato di acquisizione: A3(297x420) - Formato stampa richiesto: A3(297x420) - Fattore di scala non utilizzabile  
Ultima planimetria in atti

Agenzia del Territorio  
**CATASTO FABBRICATI**  
Ufficio provinciale di Torino

ELABORATO PLANIMETRICO	Compilato da: Taliano Luciano	Iscritto all'albo: Geometri	Prov. Torino	N. 06808
Comune di Torino	Sezione:	Foglio: 1281	Particella: 140	Protocollo n. TO0451041 del 29/10/2013
Dimostrazione grafica dei subalterni		Tipo Mappale n. del Scala 1 : 500		

Pianta Piano Terreno



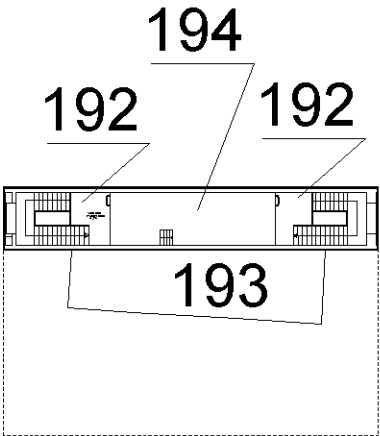
Data: 01/12/2022 - n. T156167 - Richiedente: Telematico  
Totale schede: 5 - Formato di acquisizione: A3(297x420) - Formato stampa richiesto: A3(297x420) - Fattore di scala non utilizzabile  
Ultima planimetria in atti

Agenzia del Territorio  
**CATASTO FABBRICATI**  
Ufficio provinciale di Torino

ELABORATO PLANIMETRICO	Compilato da: Taliano Luciano	Iscritto all'albo: Geometri	Prov. Torino	N. 06808
Comune di Torino	Sezione:	Foglio: 1281	Particella: 140	Protocollo n. TO0451041 del 29/10/2013
Dimostrazione grafica dei subalterni		Tipo Mappale n. del Scala 1 : 500		

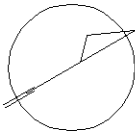
*Pianta Piano Primo*

VIA CAVOUR



VIA GIOLITTI

VIA ACCADEMIA ALBERTINA



Data: 01/12/2022 - n. T156167 - Richiedente: Telematico  
Totale schede: 5 - Formato di acquisizione: A3(297x420) - Formato stampa richiesto: A3(297x420) - Fattore di scala non utilizzabile  
Ultima planimetria in atti

Agenzia del Territorio  
**CATASTO FABBRICATI**  
Ufficio provinciale di Torino

ELABORATO PLANIMETRICO	Compilato da: Taliano Luciano	Iscritto all'albo: Geometri	Prov. Torino	N. 06808
Comune di Torino	Sezione:	Foglio: 1281	Particella: 140	Protocollo n. TO0451041 del 29/10/2013
Dimostrazione grafica dei subalterni		Tipo Mappale n. del Scala 1 : 500		

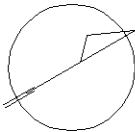
*Pianta Piano Secondo*

VIA CAVOUR

VIA GIOLITTI

194

VIA ACCADEMIA ALBERTINA

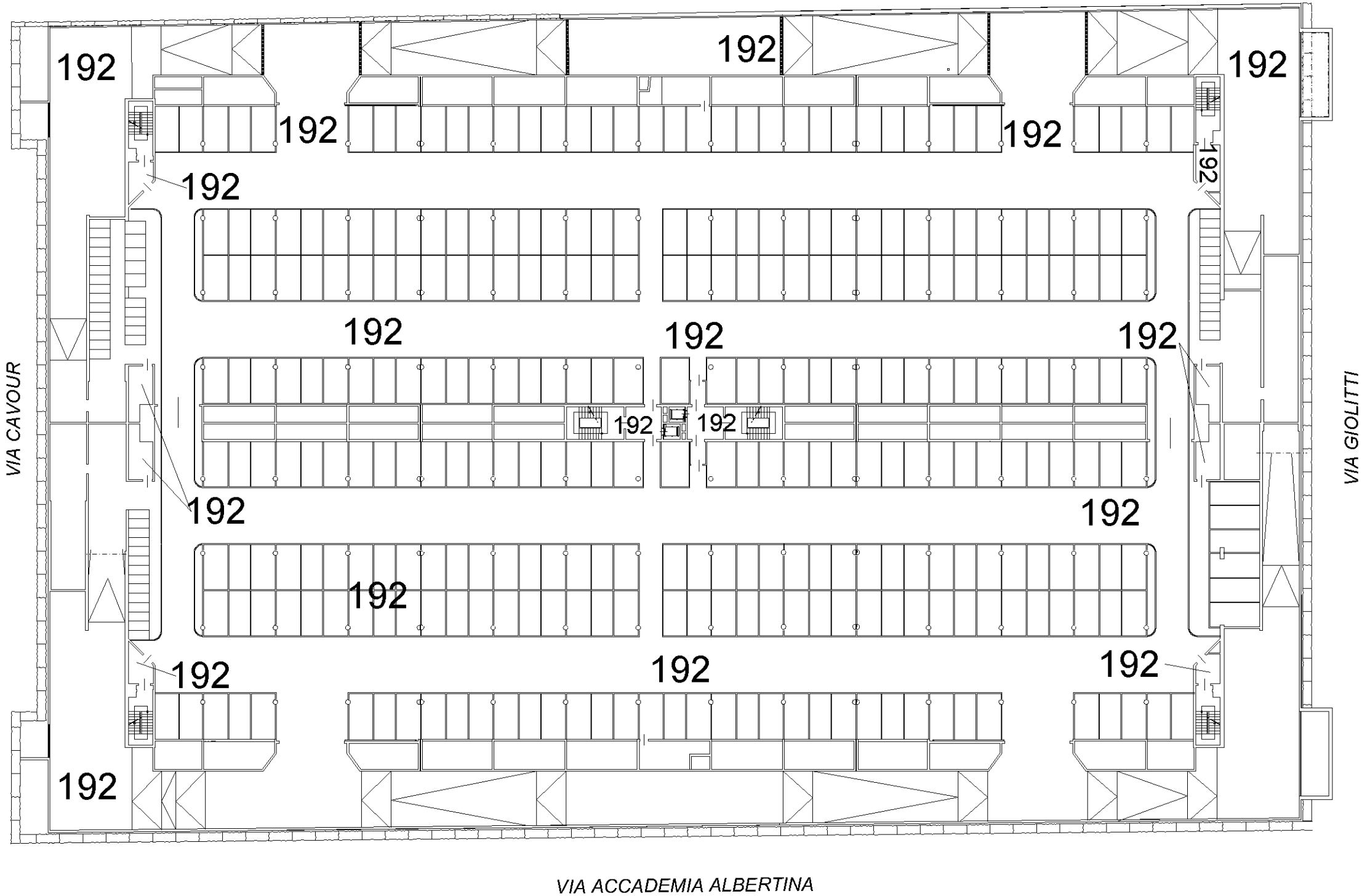


Data: 01/12/2022 - n. T156167 - Richiedente: Telematico  
Totale schede: 5 - Formato di acquisizione: A3(297x420) - Formato stampa richiesto: A3(297x420) - Fattore di scala non utilizzabile  
Ultima planimetria in atti

Agenzia del Territorio  
**CATASTO FABBRICATI**  
Ufficio provinciale di Torino

ELABORATO PLANIMETRICO	Compilato da: Taliano Luciano	Iscritto all'albo: Geometri	Prov. Torino	N. 06808
Comune di Torino	Sezione:	Foglio: 1281	Particella: 140	Protocollo n. TO0451041 del 29/10/2013
Dimostrazione grafica dei subalterni		Tipo Mappale n. del Scala 1 : 500		

Pianta Piano 1° Interrato



Data: 01/12/2022 - n. T156167 - Richiedente: Telematico  
Totale schede: 5 - Formato di acquisizione: A3(297x420) - Formato stampa richiesto: A3(297x420) - Fattore di scala non utilizzabile  
Ultima planimetria in atti

Agenzia del Territorio  
**CATASTO FABBRICATI**  
Ufficio provinciale di Torino

ELABORATO PLANIMETRICO	Compilato da: Taliano Luciano	Iscritto all'albo: Geometri	Prov. Torino	N. 06808
Comune di Torino	Sezione:	Foglio: 1281	Particella: 140	Protocollo n. TO0451041 del 29/10/2013
Dimostrazione grafica dei subalterni		Tipo Mappale n. del Scala 1 : 500		

Pianta Piano 2° Interrato

