


robert baden-powell



La pista ciclabile verrà intitolata a Robert Baden-Powell, titolo completo Sir Robert Stephenson Smyth Lord Baden-Powell, Primo Barone Baden-Powell di Gilwell (Londra, 22 febbraio 1857 – Nyeri, 8 gennaio 1941). Egli fu militare e scrittore inglese, noto soprattutto per essere stato il fondatore, nel 1907, dei movimenti mondiali dello scautismo e del guidismo.

Per i meriti riconosciutigli in ordine alla fondazione del movimento scout, gli furono conferiti i titoli di Baronetto e di Lord. Tutti gli scout del mondo lo chiamano più semplicemente B.-P. (come soleva abbreviare la sua firma).

«...ma il vero modo di essere felici è quello di procurare la felicità agli altri. Procurate di lasciare questo mondo un po' migliore di quanto non l'avete trovato e, quando suonerà la vostra ora di morire, potrete morire felici nella coscienza di non aver sprecato il vostro tempo, ma di aver fatto "del vostro meglio".»
(Dall'Ultimo Messaggio di Baden-Powell)

MAPPA delle VISITE



INFO:
Comitato Parco Dora
via Capua 14, Torino
tel. 011 19717688
cell. 334 5413758
comitatoparcodora@comune.torino.it
www.comune.torino.it/comitatoparcodora

★ VISITE SUL TERRITORIO

- ★ 1 COMPLESSO DEL SANTO VOLTO
- ★ 2 LE SPONDE DELLA DORA
- ★ 3 ENVIRONMENT PARK
- ★ 4 MUSEO "A" COME AMBIENTE
- ★ 5 EX OFFICINE SAVIGLIANO
- ★ 6 IL NUOVO PARCO DORA

ESTATE

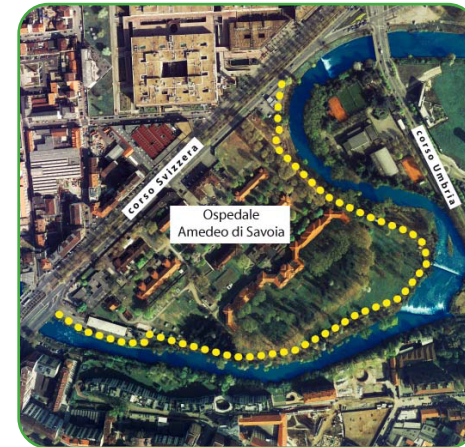
VISITE SUL TERRITORIO

A PARCO DORA



Luogo: c.so Svizzera_Osp. Amedeo di Savoia
Estensione area verde: 20mila mq
Lunghezza percorso: 1100 m di tragitto lineare

Nuovo patrimonio arboreo:
341 alberi e 1810 arbusti
Costo complessivo: 340mila euro



le SPONDE della

DORA

1 luglio e 9 settembre 2009

Per l'estate e l'autunno 2009 il Comitato Parco Dora propone ai residenti e agli appassionati del territorio una serie di visite alla scoperta dei luoghi più significativi di Spina 3. Un'occasione per conoscere meglio ciò che offre il quartiere e per soddisfare la propria curiosità con la guida di un esperto. Le visite avranno una durata di circa un'ora e mezza. Per partecipare è necessaria la prenotazione entro le ore 13.00 del martedì precedente a ogni visita. La partecipazione è gratuita! INFO e PRENOTAZIONI: tel. 011 19717688, cell. 334 5413758 | mail: comitatoparcodora@comune.torino.it



CITTÀ DI TORINO



CITTÀ DI TORINO
Circoscrizione IV
San Donato - Cimitero - Parcia



RELAZIONE TECNICA GENERALE

La riqualificazione della sponda sinistra della Dora nell'area del Birago di Vische si inserisce nel progetto Torino Città d'Acque. Questo progetto persegue l'intento di realizzare da un lato la riqualificazione dei Parchi Fluviali esistenti e dall'altro il completamento del sistema dei Parchi Lineari lungo i fiumi, attraverso la realizzazione di nuove aree a verde nei tratti in cui l'accesso al fiume e la percorribilità ciclo-pedonale delle sponde è tuttora preclusa.

I progetti d'intervento di Torino Città d'Acque si sviluppano lungo le fasce fluviali dei quattro fiumi cittadini; Po, Sangone, Dora Riparia e Stura di Lanzo.

Per quanto riguarda questo tratto della Dora la più significativa particolarità urbanistica è fornita dalla conservazione del tracciato ad anse del fiume. Qui, nella seconda metà dell'ottocento, sorsero l'ospedale per le malattie infettive Amedeo di Savoia e, nella parte estrema dell'ansa, il Sanatorio Birago di Vische affacciato sul bosco e sul fiume.



SCELTE PROGETTUALI

I criteri utilizzati per le scelte progettuali sono stati i seguenti:

- la bonifica del sito da tutte le realtà incompatibili con gli obiettivi del progetto, di natura spontanea (infestanti, alberi morti, ecc.) o antropica (manufatti fatiscenti, instabili o abusivi, attività commerciali in contrasto con la destinazione delle aree prevista dagli strumenti urbanistici, ecc.);
- la messa in sicurezza dei luoghi mediante il recupero dell'instabilità di una porzione di sponda ubicata in corrispondenza del punto più stretto tra il muro del Birago e la riva, la posa di tratti di recinzione rustica in legno in corrispondenza dei punti più ripidi e stretti della sponda fluviale;
- l'inserimento lungo tutta la sponda di un percorso ciclo-pedonale, dimensionato in funzione delle esigenze sia dei fruitori sia degli addetti alla manutenzione o alla sorveglianza, ed integrato con punti sosta e corpi illuminanti;
- la riqualificazione botanica ottenuta attraverso l'abbattimento dei soggetti arborei instabili;
- la ricostruzione del patrimonio arboreo ed arbustivo.



STUDIO AVI-FAUNISTICO


Considerata la valenza naturalistica dell'area in disamina, è stato richiesto all'Istituto Piante da Legno e l'Ambiente (IPLA) di Torino di monitorare i luoghi e proporre scelte progettuali mirate alla tutela dell'avifauna.

L'area, per la sua caratteristica di totale assenza di traffico veicolare, risulta ottimale come sito di nidificazione di piccoli uccelli e anatidi sul greto del torrente.



IL PAESAGGIO e L'AMBIENTE

Il Paesaggio e l'Ambiente presentano inaspettati e numerosi tratti e scorci panoramici dati dalla caratteristica doppia ansa che la Dora disegna in questo tratto di alveo, dai diversi salti d'acqua e dalle opere storiche di presa degli ex canali industriali che caratterizzano la Dora in questo suo tratto di percorso cittadino. Altri elementi di pregio sono la considerevole presenza di verde legata al limitrofo bosco del Birago, l'ampio spazio verde della Polisportiva ex Michelin, le ampie sponde vegetate nonché il contributo estetico prodotto dai giardini condominiali e privati che si affacciano sull'area destinata a Parco.



COLLEGAMENTI

Questo tratto di sponda rappresenta un collegamento tra il vecchio quartiere di corso Svizzera (Strada delle Ghiacciaie/Paracchi /c.so Potenza) e il nuovo insediamento della Spina 3 con il parco in corso di completamento. Quando i nuovi percorsi ciclabili saranno completati sarà possibile percorrere le sponde del fiume dal parco della Pellerina a quello della Colletta.