

Data presentazione: 11/04/1996 - Data: 12/01/2009 - n. TO0010397 - Richiedente COMUNE DI TORINO
 Tol.scheda: 1 - Formato di acq.: A2(419x594) - Fat. di scala: 1:1.5

Urbanistica Planimetria in sito

Catasto dei Fabbricati - Situazione al 12/01/2009 - Comune di TORINO (L.219) - < Foglio: 1252 Particella: 121 Subaltemo 7 >
 LUNGO DORA COLLETTA PIETRO n. 39/A piano: S1-T;

MODULARE
 P. n. 498



MINISTERO DELLE FINANZE
 DIREZIONE GENERALE DEL CATASTO E DEI SERVIZI TECNICI ERARIALI

Mod. A (Nuovo Catasto Edilizio Urbano)

Lire
 350

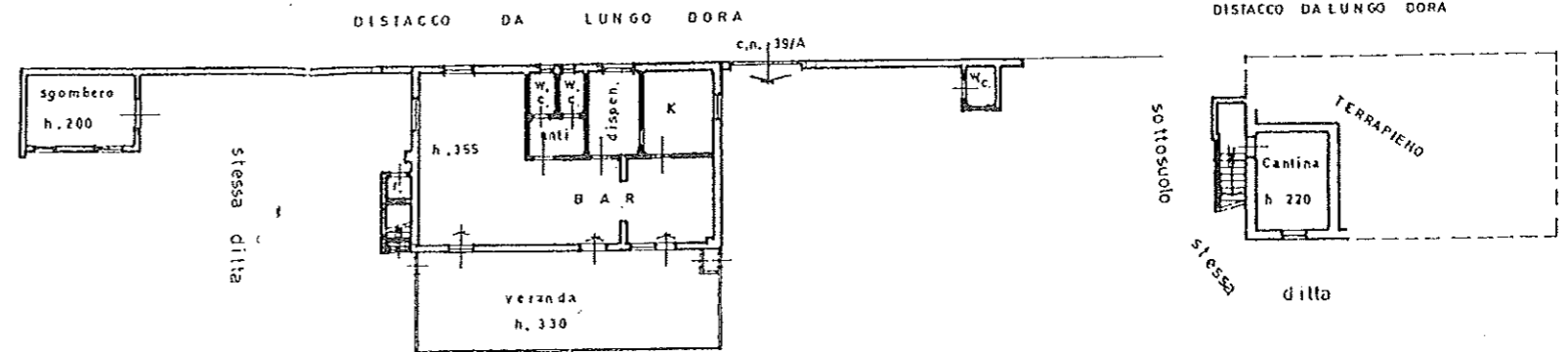
NUOVO CATASTO EDILIZIO URBANO

(A. DECRETO-LEGGE 11 APRILE 1988, N. 412)

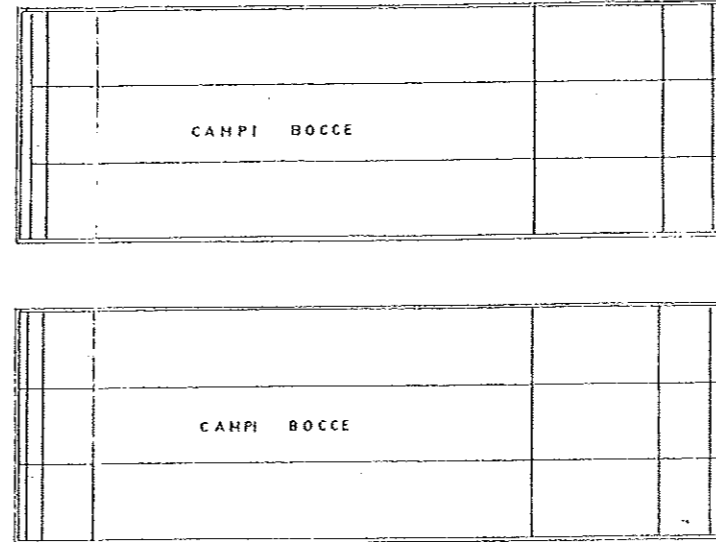
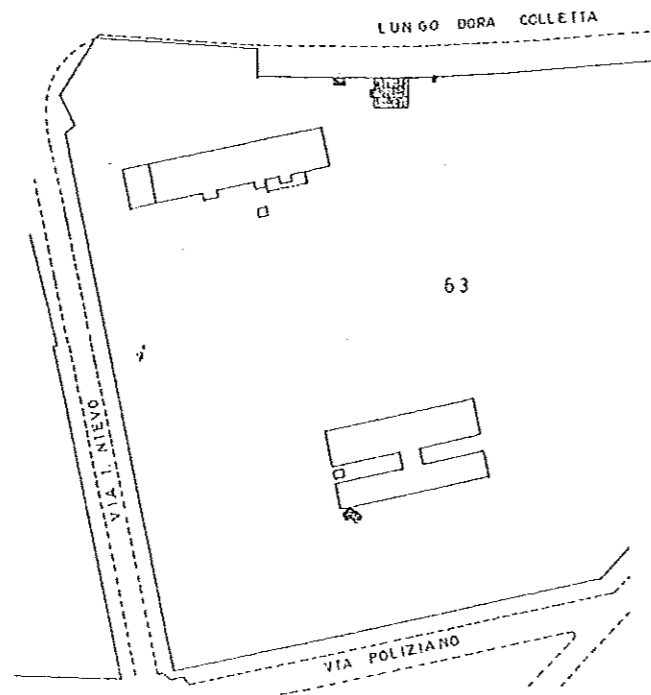
Planimetria dell'immobile situato nel Comune di TORINO Via L'go Dora Colletta 39/A
 Ditta COMUNE DI TORINO

Allegata alla dichiarazione presentata all'Ufficio Tecnico Erariale di TORINO

PIANO TERRA (1° F.T.)



ESTR. MAPPA NCEU
 F. 47 N° 63
 SCALA 1:2.000



PIANO INTERRATO

FOGLIO 47 N° 63 SUB. 7

ORIENTAMENTO



SCALA DI 1: 200

SPAZIO RISERVATO PER LE ANNOTAZIONI D'UFFICIO

DATA 11 04 96
 PROT. N° V < 1365
 11 65 APR. 1996

Compilata dal GEOMETRA
 WALTER RIENZI
 Iscritto all'Albo dei GEOMETRI
 della Provincia di TORINO
 DATA 30 MAR 1996
 Firma: Walter Rienza



47 63 7 C4

Richiedente COMUNE DI TORINO