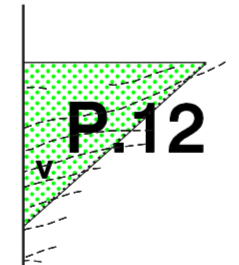


COMUNE DI MONCALIERI



Città di Torino



Piano di Classificazione Acustica

Progetto: ENVIA
 Dott. Riccardo GIOVINETTO
 Dott. Stefano ROLETTI

Il Responsabile Tecnico Ing. Enrico GALLO

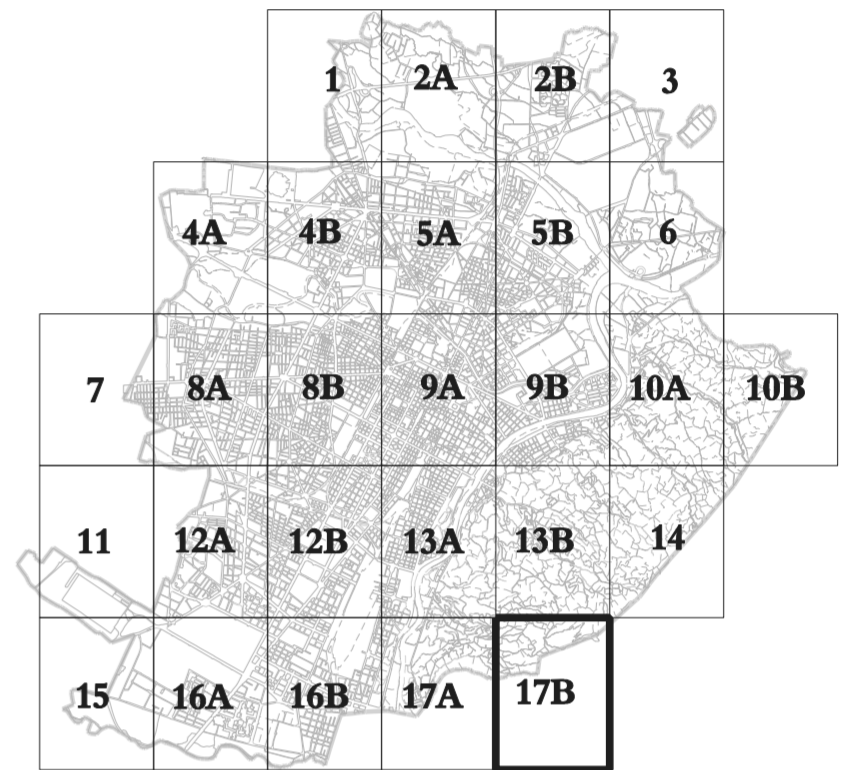
Il Dirigente Settore Ambiente e Territorio Ing. Federico SAPORITI

Fase IV
 Inserimento delle fasce "cuscinetto" e delle fasce di pertinenza delle infrastrutture dei trasporti
 Tavola n. 3

Foglio n. 17B







PCA approvato con deliberazione Consiglio Comunale n. mecc. 2010 06483/126 del

Elaborato aggiornato alla data del 31 Marzo 2008 con le variazioni al PRG approvate alla data del 28 febbraio 2008.

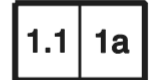


LEGENDA






CLASSE ACUSTICA

-  I - Aree particolarmente protette
-  II - Aree ad uso prevalentemente residenziale
-  III - Aree di tipo misto
-  IV - Aree di intensa attività umana
-  V - Aree prevalentemente industriali
-  VI - Aree esclusivamente industriali

AREE A CLASSIFICAZIONE PARTICOLARE

-  1.1 1a Perimetro degli Ambiti da Trasformare soggetti a norme specifiche

INFRASTRUTTURE STRADALI

- Strade esistenti ed assimilabili**
-  A - autostrada
 -  Db - urbana di scorrimento - urbana interquartiere ad alta capacità
 -  E - urbana di quartiere
 -  F - locale
- Strade di nuova realizzazione**
-  D - urbana di scorrimento - urbana interquartiere ad alta capacità

INFRASTRUTTURE FERROVIARIE

-  Infrastruttura esistente



Cartografia numerica
 Aggiornamento Giugno 2009 a cura del C.S.I. - Piemonte.